

Osnovna šola Trebnje

Kidričeva ulica 11

8210 Trebnje

tel. (07) 34 81 870

elektronski naslov: sola@os-trebnje.si

NAČRT ŠOLSKIH POTI OSNOVNE ŠOLE TREBNJE

Trebnje, september 2020

Na podlagi 49. člena Zakona o organizaciji in financiranju vzgoje in izobraževanja (Ur.l. št. 16/07 UPB5, 36/08, 58/09 (64/09 pop. in 65/09 pop.), 20/11, 40/12-ZUJF, 57/12-ZPCP-2D, 47/15 in 46/16

(49/16 pop.)) in v skladu s Smernicami za šolske poti (Javna agencija RS za varnost prometa, Ljubljana, februar 2016) ter po predhodnem usklajevanju načrta šolskih poti delovne skupine šole s predstavniki Sveta za preventivo in vzgojo v cestnem prometu – SPVCP Občine Trebnje je ravnatelj Rado Kostrevec objavil 1. 9. 2020

NAČRT ŠOLSKIH POTI OSNOVNE ŠOLE TREBNJE

PODRUŽNIČNE ŠOLE DOLENJA NEMŠKA VAS

PODRUŽNIČNE ŠOLE DOBRNIČ

PODRUŽNIČNE ŠOLE ŠENTLOVRENC

1 UVOD	1
1.1 O NAŠEM KRAJU	1
1.1.1 SPLOŠNI PODATKI O ŠOLI IN ORGANIZACIJI	1
1.2 NAČRT ŠOLSKIH POTI	2
2 CILJI IN NAMEN NAČRTA	2
2.1 CILJI	2
2.2 NAMEN	2
2.3 UKREPI	3
2.4 ANALIZA STANJA ŠOLSKIH POTI IN PROMETNE VARNOSTI	3
2.5 URESNIČEVANJE CILJEV	3
3 PRAVILNO IN ODGOVORNO RAVNANJE V CESTNEM PROMETU	3
3.1 UČENEC – PEŠEC	5
3.1.1 Sprememstvo učencev prvega razreda	6
3.2 UČENEC KOLESAR	6
3.2.1 Vožnja s kolesom	6
3.2.2 Varo kolo - obvezna oprema kolesa	7
3.3 UČENEC – POTNIK OZIROMA VOZAČ	7
3.3.1 Šolski brezplačen prevoz – avtobus, kombi	7
3.3.2 Prevoz z osebnim vozilom	8
3.3.3 Organiziran prevoz učencev z avtobusom	8
4 TEHNIČNI DEL NAČRTA	9
4.1 GRAFIČNI PRIKAZ ŠOLSKIH POTI IN ZEMLJEVIDA ŠOLSKEGA OKOLIŠA	9
4.2 LINIJE ORGANIZIRANEGA ŠOLSKEGA PREVOZA Z VSEMI POSTAJALIŠČI	9
4.3 OPIS PROBLEMATIČNIH MEST IN ODSEKOV ŠOLSKIH POTI	9
5 OBJAVA IN AŽURIRANJE	9
6 PRILOGE	1

1 UVOD

1.1 O NAŠEM KRAJU

Občina Trebnje ima dvanajst krajevnih skupnosti:

KS Čatež, KS Dobrnič, KS Dolenja Nemška vas, KS Knežja vas, KS Račje selo, KS Sela pri Šumberku, KS Svetinja, KS Šentlovrenc, KS Štefan, KS Trebnje, KS Šentlovrenc in KS Štefan, ki se razlikujejo po številu prebivalstva, številu naselij in površini.

Več o posamezni krajevni skupnosti lahko izveste s klikom na spodnjo povezavo.

<https://www.trebnje.si/64/krajevne-skupnosti>

Trebnje je mesto v Sloveniji, središče Občine Trebnje. Ime verjetno izvira še iz staroslovenskega obreda žrtvovanja nekoč imenovanega "treba", ki se je izvajal na prostoru Tičnic. Domačini še danes uporabljajo ime treba za čiščenje pridelkov.

Trebnje je razpotegnjeno urbanizirano naselje v dolini spodnjega toka reke Temenice na Dolenjskem. Kraj leži ob železnici in glavni cesti Ljubljana–Novo mesto. Staro jedro naselja z župnijsko cerkvijo stoji nekoliko dvignjeno na levem bregu reke Temenice, novejši del pa se širi severno od železniške proge in stare ceste proti Novemu mestu. V Trebnjem je tudi šola.

1.1.1 SPLOŠNI PODATKI O ŠOLI IN ORGANIZACIJI

Osnovno šolo Trebnje je ustanovila Občina Trebnje z Odlokom o ustanovitvi javnega vzgojno-izobraževalnega zavoda Osnovne šole št. 026/2-1997, z dne 19. 2. 1997, kar je bilo objavljeno v Uradnem listu št. 20/97, ki je začel veljati petnajsti dan po objavi v Uradnem listu, to je bilo 25. 4. 1997.

Osnovna šola s svojo vzgojno in izobraževalno dejavnostjo uresničuje in zagotavlja osnovnošolsko izobraževanje na območju, za katerega je ustanovljena.

V šolski okoliš matične šole spadajo naselja KS: Trebnje, Dolenja Nemška vas, Račje selo, Štefan, Velika Loka, Šentlovrenc, Čatež, Knežja vas, Dobrnič, Svetinja.

Šolski okoliš Podružnične šole Dolenja Nemška vas obsega naselja KS Dolenja Nemška vas.

Šolski okoliš Podružnične šole Dobrnič obsega naselja KS Dobrnič in KS Svetinja.

Šolski okoliš Podružnične šole Šentlovrenc obsega naselja KS Velika Loka in Šentlovrenc.

Na matični šoli poteka vzgojno izobraževalno delo za učence od 1. do 9. razreda osnovne šole. Učenci podružničnih šol po končanem 5. razredu nadaljujejo šolanje na matični šoli. V šolskem letu 2020/2021 je v OŠ Trebnje vpisanih skupno 1121 učencev, od tega obiskuje matično šolo 911 otrok, v PŠ Dolenja Nemška vas je 105 učencev, v PŠ Dobrnič 59 in v PŠ Šentlovrenc 46 učencev.

Pouk se prične ob 8.20, zadnja, 7. ura, se konča ob 14.25.

1.2 NAČRT ŠOLSKIH POTI

Šola z Načrtom šolskih poti opredeli varnejše poti do šole in nevarnejša, bolj izpostavljena mesta na šolskih poteh.

Načrt šolskih poti je:

namenjen varnosti učencev na poti v in iz šole,

- dojemanju preventive in vzgoje v cestnem prometu kot sestavnem elementu izobraževanja,
- posredno povezan z Vzgojnim načrtom in Pravili šolskega reda.

Grafični del načrta mora viseti na vidnem mestu v šoli.

Starši¹ (skrbniki, rejniki) so dolžni skrbeti ali izvajati nadzorstvo nad otrokom/učencem, ko je ta udeležen v cestnem prometu.

Svet za preventivo in vzgojo v cestnem prometu², ki deluje kot posvetovalno telo župana občine, načrtuje in usklajuje naloge na področju preventive in vzgoje v cestnem prometu v lokalni skupnosti.

Občina³ je odgovorna za prometno ureditev, varen in nemoten potek prometa na občinskih cestah; določi poti za pešce, kolesarske poti v bližini šol in igrišč ter ukrepe za umirjanje prometa.

Skrb za varnost v prometu ni več samo stvar posameznika ali šole, ampak je potrebna celotna družba, tako z vidika same varnosti pri vključevanju v promet v vsakdanjem življenju kot tudi z vidika družbene samozaščite.

2 CILJI IN NAMEN NAČRTA

2.1 CILJI

- izboljševanje prometne varnosti na obstoječih prometnih poteh in varnosti otrok ob strokovni podpori lokalne skupnosti,
- spodbujanje staršev, strokovnih delavcev šole in lokalne skupnosti k aktivnostim za pripravo in načrtovanje prometno varnostnega načrta za bližnjo okolico vrtca/šole.

2.2 NAMEN

- prikazati najvarnejše poti učencev-pešcev v šolo in iz nje,
- prikazati najbolj nevarne točke in odseke na šolski poti za pešce,
- promovirati zdrav in varen način mobilnosti,
- opozoriti starše, skrbnike ter rejnike, da so dolžni skrbeti ali izvajati nadzorstvo nad

¹ 7. člen Zakona o pravilih cestnega prometa (Uradni list RS, št. 82/13-NPB)

² 6. člen Zakon o voznikih (Uradni list RS, št. 109/10 in 25/14)

³ 100. člen Zakon o cestah (Uradni list RS, št. 109/10, 48/12, 36/14 – odl. US in 46/15)

- učencem, ko je udeležen v cestnem prometu,
- opozoriti lokalno skupnost na izboljšave ugotovljenih nevarnih mest.

2.3 UKREPI

- imenovanje delovne skupine (vključevanje staršev, učencev, predstavnikov občinskega SPVCP, policistov, redarjev in predstavnikov občine po potrebi),
- terenski ogledi nevarnih točk in odsekov šolskih poti,
- predlaganje izboljšav na šolskih poteh občinskemu SPVCP.

2.4 ANALIZA STANJA ŠOLSKIH POTI IN PROMETNE VARNOSTI

Analizo stanja in prometne varnosti opravi delovna skupina s pomočjo:

- poročil in statističnih podatkov policije, pristojnih občinskih služb in upravljavcev cest in površin namenjenih pešcem,
- zabeležk in slikovnega gradiva iz terenskega ogleda nevarnih križišč, prometne signalizacije, nevarnih prehodov za pešce, kolesarske poti, ipd.
- anket med učenci in starši.

2.5 URESNIČEVANJE CILJEV

Pogoji za uspešno uresničevanje zastavljenih ciljev so:

- poznavanje šolskega okoliša, značilnosti in posebnosti prometnih površin, gostoto prometa, prometnih označb in signalizacije na prometnih površinah, poznavanje prometnih predpisov ...
- sodelovanje otrok, staršev, učiteljev, vzgojiteljev in drugih zunanjih dejavnikov, kot je Svet za preventivo in vzgojo v cestnem prometu, policija, redarstvo ...
- izobraževanje.

3 PRAVILNO IN ODGOVORNO RAVNANJE V CESTNEM PROMETU

Za pravilno in odgovorno ravnanje v cestnem prometu se mora:

- upoštevati:
 - vzgojno – preventivne vsebine in navodila za učence (pešce, kolesarje, vozače),
 - vlogo mentorjev pri informiranju učencem in staršev ter
 - pomen skupinskega ogleda šolskih poti na začetku šolskega leta s pomočjo izdelanega Načrta šolskih poti,
- uporabljati preventivno-vzgojne publikacije:
 - Javne agencije RS za varnost prometa;
- redno spremljati in poznati:
 - aktualno zakonodajo za področje šolskih poti.

Učenci naše šole se v promet vključujejo na različne načine. Nekateri prihajajo v šolo kot pešci,


kot sopotniki v osebnih avtomobilih, kot potniki v avtobusih ali kombijih, nekaj se jih pripelje s kolesom.

Ker imajo otroci malo izkušenj, so zaradi svojih psihofizičnih lastnosti v prometu še posebej ranljivi in ogroženi. Zato morajo biti kot soudeleženci v prometu deležni še posebne pozornosti in pomoči drugih udeležencev.

Promet se je v zadnjih letih bistveno povečal, zato so najbolj izpostavljeni v prometu pešci, predvsem mlajši. Učence je potrebno vsakodnevno opozarjati na varno hojo v šolo in domov. Že v začetku šolskega leta se pri razrednih urah učenci pogovorijo z razrednikom o varnih poteh v šolo. Za učence prve triade organiziramo učne ure s policistom Policijske postaje Trebnje. Velik poudarek damo pogovorom o kulturnem obnašanju v prometu, poznavanju in upoštevanju pravil v prometu, predvsem v situacijah, v katerih se lahko sami znajdejo na kateri izmed šolskih poti. Na prvem roditeljskem sestanku starše opomnimo, da s svojimi otroki večkrat obnovijo pravila, ki jih morajo njihovi otroci upoštevati kot udeleženci v prometu. Pri prevozu otrok v šolo starši naletijo na težavo s parkiranjem. V okolici šole se je število parkirnih mest v zadnjem letu povečalo, a smo kljub vsemu večkrat priča težavam s parkiranjem. Starše prosimo, da zavzemajo označena mesta. Če ni potrebno otroka pospremiti do garderobe, naj otrok hitro in previdno zapusti avto na avtobusnem postajališču ter do vhoda v šolo odide po pločniku. Starše prosimo tudi, da se držijo jutranjega prometnega režima. Starše opozarja in jim svetuje tudi redar ali policist.

Z učenci sodelujemo v različnih preventivnih akcijah, natečajih ali projektih, s katerimi skušamo zagotoviti maksimalno prometno vzgojo naših učencev:

- **PRVA DVA ŠOLSKA TEDNA – OKREPLJEN PROMETNI NADZOR**
- **BODI PREVIDEN**
- **EVROPSKI TEDEN MOBILNOSTI**
- **TEDEN PROMETNE VARNOSTI**
- **BISTRO GLAVO VARUJE ČELADA**
- **POLICIST LEON SVETUJE**
- **PROJEKT VARNO NA KOLESU**
- **TEORETIČNI IZPIT ZA KOLESARJE, PRAKTIČNI IZPIT ZA KOLESARJE IN VARNO KOLO**
- **ŠPORTNI DAN S KOLESOM V PROMET za učence 5. r.**



V letošnjem šolskem letu smo pristopili k sodelovanju pri izvajanju aktivnosti na temo trajnostne mobilnosti, ki se bodo izvajale v sklopu projekta Trajnostna mobilnost v vrtcih in osnovnih šolah do julija 2021 – Gremo peš.

Učenci 4. razredov s pisnim dovoljenjem staršev opravijo teoretični preizkus znanja, nato skupaj s starši poskrbijo za tehnično brezhibnost kolesa, kar potrdi še policist ali pooblaščen oseba z izdajo nalepke »Varno kolo«. Učenci, ki uspešno opravijo teoretični del kolesarskega izpita in preizkusijo spretnost na prometnem poligonu, v jesenskem času neobvezno pristopijo k praktičnemu delu kolesarskega izpita. Kolesarimo v skupinah po največ pet učencev v popoldanskem času po ulicah Trebnjega in se tako urimo za samostojno vključitev v promet.

Učenci pridobijo izkušnje varne vožnje na prometnih površinah tudi v času, ko je veliko prometa. Pripravljajo se na kolesarjenje v krožiščih in križiščih, po kolesarski stezi, vožnji po glavni, stranski cesti, zavijajo na levo, desno, pripeljejo v križišče po stranskih in glavnih cestah. Z vsako uro kolesarjenja postajajo spretnejši in bolj sigurni pri upoštevanju prometnih predpisov. Nekateri učenci po petih urah kolesarjenja izpit uspešno opravijo, manj spretni in sigurni pa morajo opraviti nekaj več ur. Z uspešno izkazanim znanjem si pridobijo izkaznico o opravljenem kolesarskem izpitu. Starši s podpisom izkaznice potrdijo, da bodo skrbeli za tehnično ustreznost kolesa in da dovolijo svojemu otroku kolesarjenje na javnih prometnih površinah.

Za učenje spretnostne vožnje je šola kupila kolesa in spretnostni poligon.

- **PROMETNA VZGOJA V ODDELKIH**

Vsebine prometne vzgoje se vključujejo v vse predmete, predvsem pa v: spoznavanje okolja, šport, naravoslovje in tehnika, družba, slovenščina na razredni stopnji, na predmetni stopnji pa v vsebine predmetov tehnika in tehnologija ter fizika. V začetku šolskega leta starše na 1. roditeljskem sestanku opozorimo na njihovo vlogo pri prometni vzgoji, saj smo odrasli s svojim ravnanjem zgled otrokom. Predstavimo prometno varnostne dejavnosti in teme prometne vzgoje. Z učenci razredne stopnje (prva triletje) prehodimo prometne poti v okolici šole. Praktično se seznanimo z ravnanjem na prometno nevarnih mestih. Učence 1. in 2. razredov opozorimo na obvezno nošenje rumene rutice ter na obvezno in pravilno nošenje kresničke v mraku in ponoči, ko so udeleženi v prometu kot pešci. Učence vozače in učence na ekskurzijah navajamo na primerno ravnanje na avtobusih in v ostalih prometnih sredstvih.

- **POLICIST – VODJA ŠOLSKEGA OKOLIŠA**

Policist izvaja določeno izobraževanje, ki se nanaša na izvedbo prometne varnosti učencev in prisostvuje aktivnostim, vodenim s strani delavcev šole. Pri tem jim svetuje. Sodeluje pri pripravi na kolesarske izpite. Prisostvuje vožnji otrok s kolesi v rednem prometu tako, da umiri promet in po potrebi izvaja policijska pooblastila.

3.1 UČENEC – PEŠEC⁴

Učenec:

- prvega in drugega razreda osnovne šole mora na poti v šolo in iz nje nositi poleg odsevnika tudi rumeno rutico, nameščeno okoli vratu,
- mora ponoči ali ob zmanjšani vidljivosti med hojo po cesti nositi na vidnem mestu na strani, ki je obrnjena proti vozišču odsevnik, ki ne sme biti rdeče barve in katerega odsevna površina na vsaki strani meri najmanj 20 cm².

Šola, organizirana skupina staršev, organizacija za varnost cestnega prometa ali druge institucije lahko organizirajo in izvajajo varstvo učencev ob prihodu ali odhodu iz šole. Oseba, ki varuje učence pri prečkanju vozišča, mora:

- biti stara najmanj 21 let,

⁴ 87. člen Zakona o pravilih cestnega prometa (Uradni list RS, št. 82/13-NPB)

- biti oblečena v oblačila živo rumene barve z vdelanimi odsevnimi trakovi bele barve,
- uporabljati predpisani obojestransko označeni prometni znak "Ustavi!".

Promet se je v zadnjih letih bistveno povečal, zato so najbolj izpostavljeni v prometu pešci, predvsem mlajši. Učence je potrebno vsakodnevno opozarjati na varno hojo v šolo in domov. Že v začetku šolskega leta se pri razrednih urah razredniki z učenci pogovorijo o varnih poteh v šolo. Za učence prvega triletja organiziramo učne ure s policistom PP Trebnje. Velik poudarek damo pogovorom o kulturnem obnašanju v prometu, poznavanju in upoštevanju pravil v prometu, predvsem v situacijah, v katerih se lahko sami znajdejo na kateri izmed šolskih poti. Na prvem roditeljskem sestanku opomnimo tudi starše, da s svojimi otroki večkrat obnovijo pravila, ki jih morajo njihovi otroci upoštevati kot udeleženci v prometu.

3.1.1 Spremljevalstvo učencev prvega razreda

Na poti v šolo ter domov mora imeti učenec spremljevalca polnoletne osebe. Spremljevalec učenca je lahko učenec starejši od 10 let, če to dovolijo starši oziroma njegovi skrbniki.

Učenci, ki obiskujejo prvi razred osnovne šole, lahko prihajajo na območju umirjenega prometa in območju za pešce v šolo tudi brez spremljevalca, če to dovolijo starši, skrbniki oziroma rejniki.

3.2 UČENEC KOLESAR

Usposabljanje za vožnjo s kolesom

Učenci se usposabljujejo za vožnjo s kolesom v osnovni šoli. Ko opravijo kolesarski izpit, dobijo v osnovni šoli kolesarsko izkaznico.

Učitelj, ki v osnovni šoli usposablja otroke v vožnji s kolesom, sme spremljati največ **pet otrok hkrati**, če so drugi vozniki na to opozorjeni s predpisano prometno signalizacijo.

Med opravljanjem kolesarskega izpita spremljevalstvo iz prejšnjega odstavka ni potrebno, če so drugi vozniki na to opozorjeni s predpisano prometno signalizacijo.

3.2.1 Vožnja s kolesom

Učenec do 6. leta starosti sme voziti kolo:

- le na pešpoti ali v območju za pešce,
- v spremljevalstvu polnoletne osebe tudi v območju umirjenega prometa.

Učenec do 14. leta starosti, ki **nima** opravljenega kolesarskega izpita, sme voziti kolo v cestnem prometu le v spremljevalstvu polnoletne osebe (lahko spremlja največ dva otroka).

Učenec sme v cestnem prometu samostojno voziti kolo, če je star najmanj 8 let in ima pri sebi veljavno kolesarsko izkaznico ali če je starejši od 14 let.

Učenec sme voziti v cestnem prometu **kolo s pomožnim motorjem**, če je star **od 12. do 14. let** in ima pri sebi kolesarsko izkaznico ali če je **starejši od 14 let**.

Učenec mora imeti med vožnjo kolesa ustrezno pripeto zaščitno kolesarsko čelado. Enako

velja tudi takrat, ko se vozi na kolesu kot potnik.⁵

Učenec se mora voziti po kolesarskem pasu, kolesarski stezi ali kolesarski poti. Kjer teh prometnih površin ni oziroma niso prevozne, sme voziti ob desnem robu smernega vozišča v smeri vožnje.⁶

Učenec se lahko vozi s kolesom tudi v območju za pešce tako, da ne ogroža pešcev.⁷

3.2.2 Varno kolo - obvezna oprema kolesa⁸

Kolo, ki ga uporablja učenec-kolesar, mora biti tehnično brezhibno opremljen:

- prednja in zadnja zavora,
- bela luč za osvetljevanje ceste,
- rdeča luč na zadnjem blatniku,
- rdeči odsojnik – zadaj,
- rumeni odsojniki v pedalih,
- zvonec,
- bočni odsojniki.

3.3 UČENEC – POTNIK OZIROMA VOZAČ

3.3.1 Šolski brezplačen prevoz – avtobus, kombi⁹

Za učence našega šolskega okoliša je organiziran avtobusni prevoz in prevoz s kombijem. Prevozi so organizirani takrat, ko konča s poukom večina učencev. Z voznim redom so učenci in starši seznanjeni na začetku šolskega leta, objavljen pa je tudi na spletni strani šole. Za nadzor učencev v času vstopanja na avtobus ali kombi skrbijo dežurni učitelji. Dežurni učitelj prav tako pospremi učence razredne stopnje iz garderobe do avtobusnega postajališča.

Na vseh cestah je gost promet tako na regionalnih kot lokalnih. A se na lokalnih cestah v zadnjih letih promet še posebej zgošča, le te pa so ozke, nepregledne in marsikje še neurejene. Tu so slabše urejeni prehodi za pešce, ceste nimajo pločnikov, nimajo cestnih razsvetljav, urejenih kolesarskih poti. Hoja ali vožnja s kolesom po njih je nevarna.

Šola predlaga lokalni skupnosti brezplačen prevoza za učence:

- če je njihovo prebivališče oddaljeno več kot štiri kilometre od osnovne šole,
- v 1. razredu ne glede na oddaljenost njihovega prebivališča od osnovne šole,
- v ostalih razredih, če pristojni organ za preventivo v cestnem prometu ugotovi, da je ogrožena njihova varnost na poti v šolo,

⁵ 34. člen Zakona o pravilih cestnega prometa (Uradni list RS, št. 82/13-NPB)

⁶ 93. člen Zakona o pravilih cestnega prometa (Uradni list RS, št. 82/13-NPB)

⁷ 32. člen Zakona o pravilih cestnega prometa (Uradni list RS, št. 82/13-NPB)

⁸ Izobraževalni program USPOSABLJANJE ZA VOŽNJO KOLESA (Sprejet na 65. seji Strokovnega sveta RS za splošno izobraževanje, Ljubljana 11. 3. 2004)

⁹ 56. člen Zakona o osnovni šoli (Ur.l. št. 81/06 UPB3, 102/07, 107/10, 87/11, 40/12-ZUJF in 63/13)

- s posebnimi potrebami ne glede na oddaljenost njihovega prebivališča od osnovne šole, če je tako določeno v odločbi o usmeritvi.

Osnovna šola učencem, ki čakajo na organiziran prevoz, zagotavlja varstvo.

Učenec, ki se vozi s šolskim avtobusom, mora:

- pravočasno priti na postajo,
- čakati na avtobus le na pločniku, bankini ali na avtobusni postaji,
- čakati v koloni brez prerivanja,
- vstopati in izstopati, ko se avtobus popolnoma ustavi in odpre vrata,
- pri vstopanju in izstopanju se ne prerivati,
- pri izstopanju počakati, da se avtobus odpelje in šele potem prečkati cesto,
- biti strpen in obziren do mlajših učencev,
- upoštevati pravila obnašanja na avtobusu (med vožnjo mora sedeti in biti pripet z varnostnim pasom),
- upoštevati navodila voznika, dežurnih učiteljev in redarjev.

Šola s pravili seznanja starše in učence, **ki podpišejo izjave, da so seznanjeni s pravili.**

Vozilo, s katerim se opravlja posebni linijski prevoz šoloobveznih otrok, mora biti predpisano označeno, in sicer ves čas prevoza in ne glede na število otrok v vozilu.

Avtobusna postajališča morajo biti izven vozišča. V primeru, da prostorske ali druge tehnične zahteve ne omogočajo gradnje avtobusnega postajališča izven vozišča, se avtobusno postajališče vzpostavi na vozišču.¹⁰

3.3.2 Prevoz z osebnim vozilom¹¹

Med prevozom morajo biti otroci vedno pravilno pripeti z varnostnim pasom. Učenci manjši od 150 cm se smejo prevažati le na sedežih, ki niso prednji sedeži.

Z osebnim avtomobilom sme skupino otrok prevažati voznik, ki ima voziško dovoljenje za vožnjo motornega vozila kategorije B najmanj tri leta.

3.3.3 Organiziran prevoz učencev z avtobusom¹²

Skupino otrok, ki se prevažajo z avtobusom, mora (razen pri prevozu v šolo in iz šole v posebnem linijskem prevozu) spremljati najmanj en **spremljevalec** (učitelj, vzgojitelj, trener, ipd. star najmanj 21 let), ki skrbi:

- za varnost otrok pri vstopanju in izstopanju iz vozila,
- za red in varnost otrok v avtobusu.

Otroci morajo med vožnjo z avtobusom sedeti na sedežih in biti pripeti z vgrajenimi varnostnimi pasovi.

¹⁰ 35. Zakon o cestah (Uradni list RS, št. 109/10, 48/12, 36/14 – odl. US in 46/15)

¹¹ 88. člen Zakona o pravilih cestnega prometa (Uradni list RS, št. 82/13-NPB)

¹² 90. člen Zakona o pravilih cestnega prometa (Uradni list RS, št. 82/13-NPB)

4 TEHNIČNI DEL NAČRTA

4.1 GRAFIČNI PRIKAZ ŠOLSKIH POTI IN ZEMLJEVIDA ŠOLSKEGA OKOLIŠA

Z grafičnim prikazom šolskih poti oziroma z zemljevidom so:

- nazorno predstavljene šolske poti, ki so za učence najvarnejše,
- opredeljene kritične točke in odseki, ki predstavljajo za učence potencialno nevarna mesta (opremljene s fotografijami ključnih prometnih situacij),
- navedeni ključni napotki o pravilnem in varnem ravnanju na šolskih poteh.

Zemljevid šolskega okoliša z vrisanimi **najbolj** varnimi šolskimi potmi in nevarnimi **mesti oz. odseki ter** sestavni del načrta, ki se ob vsaki spremembi zamenjata.

4.2 LINIJE ORGANIZIRANEGA ŠOLSKEGA PREVOZA Z VSEMI POSTAJALIŠČI

Vozni red šolskih prevozov in postajališč je kot priloga sestavni del načrta, ki se ob vsaki spremembi zamenja.

4.3 OPIS PROBLEMATIČNIH MEST IN ODSEKOV ŠOLSKIH POTI

Kratek opis problematičnih mest s fotografijami je kot priloga sestavni del načrta, ki se ob vsaki spremembi zamenja.

5 OBJAVA IN AŽURIRANJE

Z Načrtom šolskih poti so seznanjeni:

- učenci (razredniki pri razrednikovih urah),
- starši (na roditeljskih sestankih, spletna stran),
- učitelji (na konferenci),
- Svet za preventivo in vzgojo v cestnem prometu Občine Trebnje.

Grafični del (zemljevid šolskega okoliša z vrisanimi najbolj varnimi šolskimi potmi in nevarnimi točkami in vozni red šolskih prevozov in postajališč ter Opis problematičnih mest in odsekov šolskih poti se objavi na:

- vidnem mestu v šoli, ki je dostopen učencem in staršem,
- šolski spletni strani.

Ažuriranje, ocenjevanje in kontrola ter vnašanje novih prometnih situacij in sprememb v tehničnem delu načrta se opravi na podlagi terenskih ogledov delovne skupine Osnovne šole Trebnje v sodelovanju s Svetom za preventivo in vzgojo v cestnem prometu Občine Trebnje.

Skupina za prometno varnost:

Franci Kravcar _____

Ana Kastigar _____

Viktorija Pirc _____

Nadja Marn _____

Mateja Škufca Langus _____

Teja Zajec _____

Ravnatelj
Rado Kostrevc

Trebnje, september 2020

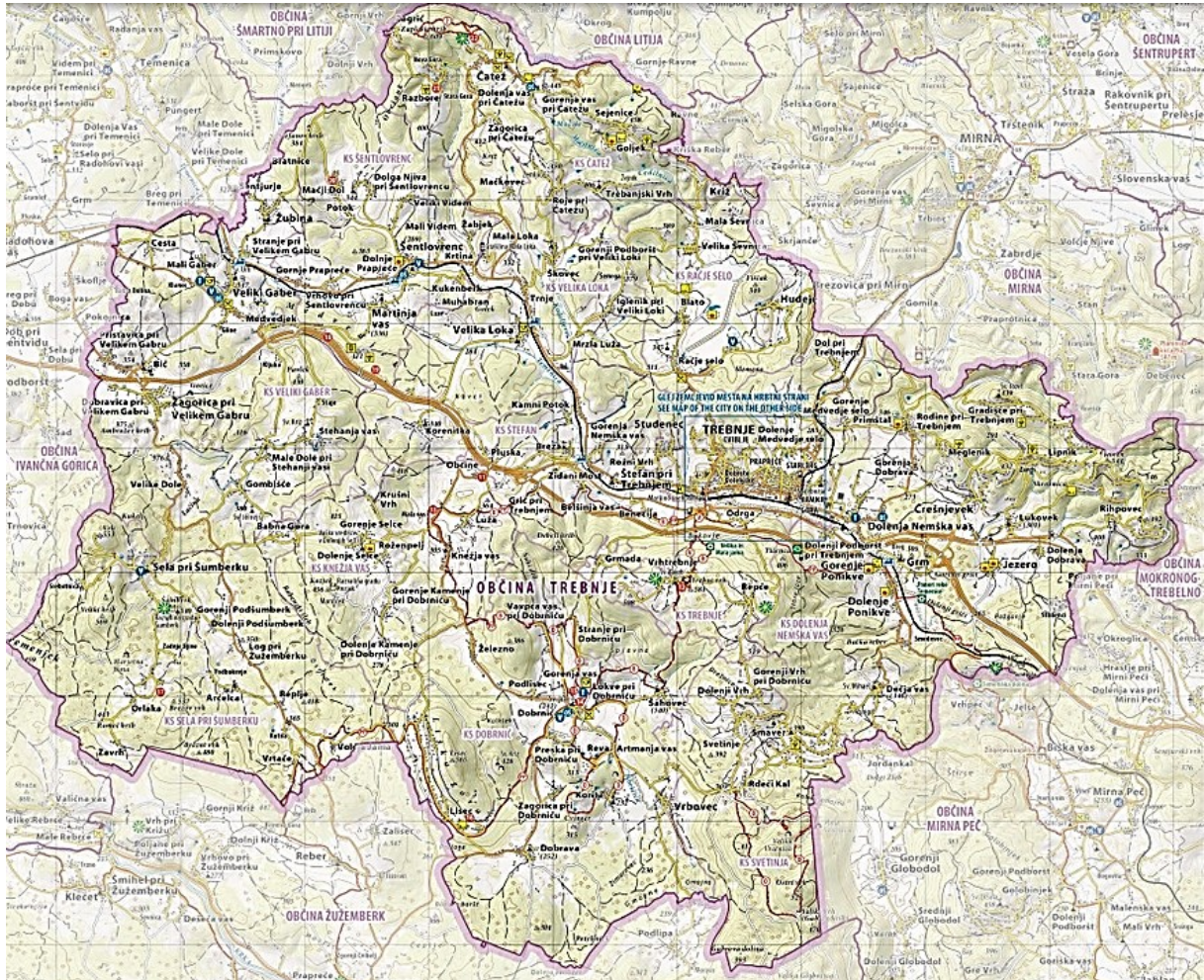
6 PRILOGE

- Priloga 1_Zemljevid širše okolice Občine Trebnje in njenih cest
- Priloga 2_Tehnični del načrta Osnovne šole Trebnje
- Priloga 3_Tehnični del načrta Podružnične šole Dobrnič
- Priloga 4_Tehnični del načrta Podružnične šole Šentlovrenc
- Priloga 5_Tehnični del načrta Podružnične šole Dolenja Nemška vas
- Priloga 6_Vozni red šolskih prevozov in seznam aktivnih postajališč
- Priloga 7_Zemljevid prevozov v šolo
- Priloga 8_Zemljevid prevozov iz šole
- Priloga 9_Anketni vprašalnik za učence in starše
- Priloga 10_Analiza anketnega vprašalnika

Tehnični del načrta šolskih poti z vrisanimi najvarnejšimi šolskimi potmi in nevarnimi mesti oz. odseki

Priloga 1

Zemljevid širše okolice Občine Trebnje in njenih cest



Vir: www.trebnje.si/37/zemljevid-obcine-trebnje

Priloga 2

Osnovna šola Trebnje

(matična šola)

Kidričeva ulica 11

8210 Trebnje



Načrt ulic, poti in stavb v neposredni bližini OŠ Trebnje – matične šole.



ŠOLSKI OKOLIŠ

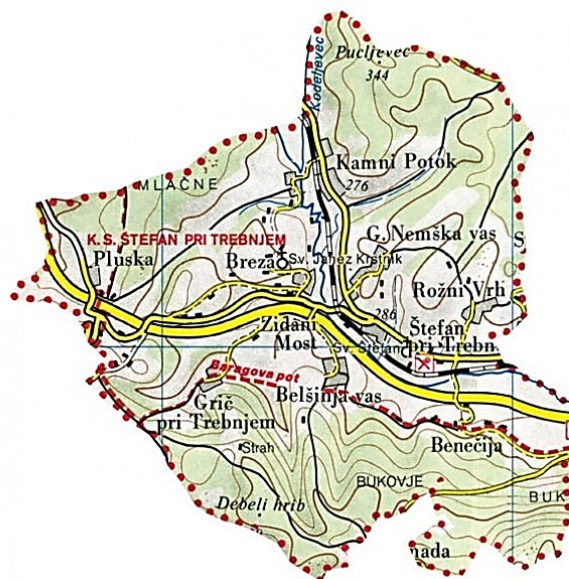
Šolski okoliš obsega naselja **Krajevne skupnosti** Trebnje, Dolenja Nemška vas, Račje selo, Štefan, Velika Loka, Šentlovrenc, Čatež, Knežja vas, Dobrnič in Svetinja

Opomba

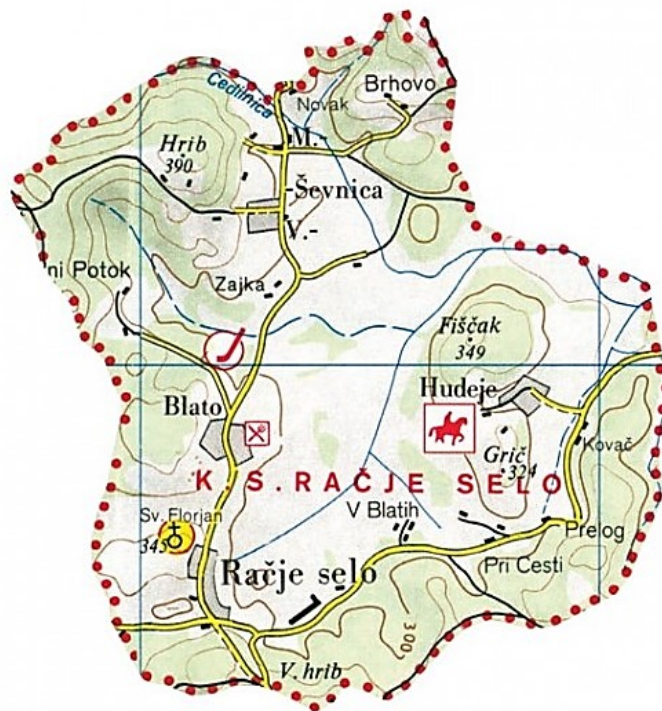
Dodani so zemljevidi šolskih okolišev, ki niso zajeti pri podružnicah.



Slika 1 KS Trebnje



Slika 2 KS Štefan



Slika 3 KS Rače selo



Slika 4 KS Čatež



Slika 5 KS Knežja vas

Prometno problematična mesta in za šolarja potencialno nevarna mesta, ki niso v skladu z osnovnimi kriteriji za šolske poti

Nevarni odsek št. 1

Cesta pod gradom – hitrosti motornih vozil presegajo 50 km/h, bankine so urejene le do prvih stanovanjskih objektov.



Nevarno mesto št. 2

Slakova ulica – cesta brez pločnika in prehodov za pešce (ni urejene infrastrukture za pešce)



Nevarna mesta št. 3

Prehod za pešce pri cerkvi, Galeriji likovnih samorastnikov in Hotelu Opara – zelo gost promet, glavno križišče, slaba preglednost.



Nevarni odsek št. 4

Ulica talcev – del ceste je brez pločnika



Nevarni odsek št. 5

Simončičeva ulica – cesta brez pločnika



Nevarni odsek št. 6

Slakova ulica – cesta brez pločnika, ni prehoda za pešce, nevarno prečkanje ceste iz smeri Gubčeva cesta



Nevarni odsek št. 7

Praproče – cesta brez pločnika, neurejene bankine



Nevarni odsek št. 8

Slakova ulica – cesta brez pločnika



Nevarni odsek št. 9

Tomšičeva ulica – cesta brez pločnika



Priloga 3

Podružnična šola Dobrnič

Dobrnič 2

8211 Dobrnič



Načrt ulic, poti in stavb v neposredni bližini Podružnične šole Dobrnič



ŠOLSKI OKOLIŠ

Šolski okoliš obsega naselja **Krajevne skupnosti Dobrnič** (Artmanja vas, Dobrava, Dobrnič, Gorenja vas, Korita, Lisec, Lokve pri Dobrniču, Podlisec, Preska pri Dobrniču, Reva, Stranje pri Dobrniču, Šahovec, Vavpča vas pri Dobrniču, Vrbovec, Zagorica pri Dobrniču, Železno) in **Krajevne skupnosti Svetinja** (Dolenji Vrh, Gorenji Vrh pri Dobrniču, Rdeči Kal, Svetinja, Šmaver).



Slika 1 Naselja KS Dobrnič (16 vasi)



Slika 2 Naselja KS Dobrnič

Načrt okolice PŠ Dobrnič z vrisanimi najbolj varnimi šolskimi potmi, ki so v skladu z osnovnimi kriteriji za šolske poti (zelena barva) in nevarnimi mesti oziroma odseki, ki so problematični in lahko za šolarje predstavljajo potencialno nevarna mesta ter niso v skladu z osnovnimi kriteriji za šolsko pot (rdeča barva).



Prometno problematična mesta in za šolarja potencialno nevarna mesta, ki niso v skladu z osnovnimi kriteriji za šolske poti

Nevaren odsek št. 1

Cesta do vasi Podlisec in Železno – hitra cesta brez pločnika.



Nevaren odsek št. 2

Cesta do Gorenje vasi – cesta brez pločnika v obe smeri



Nevaren odsek št. 3

Križišče v Dobrničū – zelo prometna cesta brez pločnika



Nevarna odseka št. 4 in 5

Središče v Dobrničū – cesta brez pločnika, brez prehoda za pešce



Nevaren odsek št. 6

Cesta do Preske – zelo ozek del brez pločnika



Nevaren odsek št. 7

Cesta do Vavpče vasi – cesta brez pločnika, visoke hitrosti avtomobilov po glavni cesti iz smeri Grmada



Priloga 4

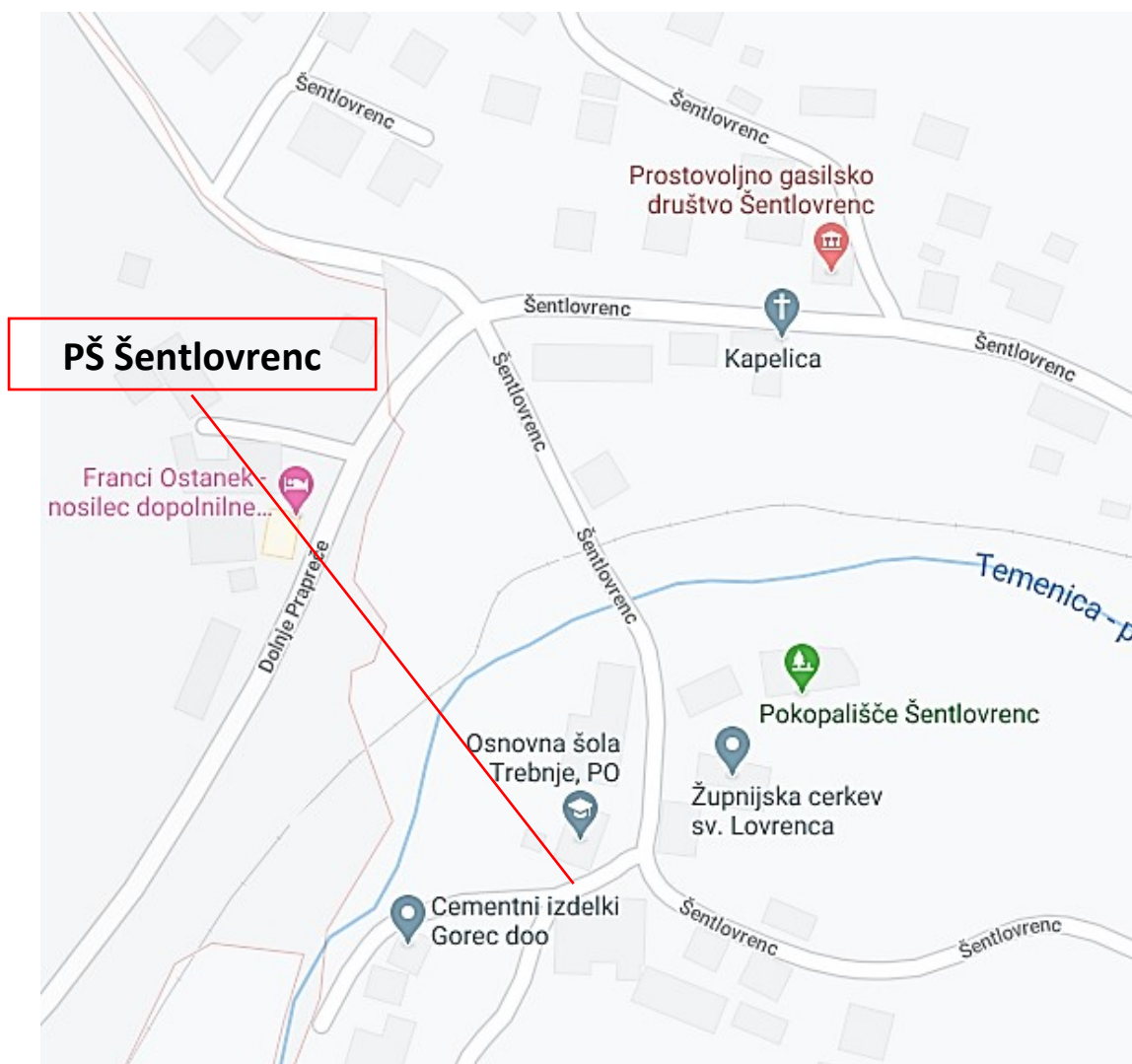
Podružnična šola Šentlovrenc

Šentlovrenc 17

8212 Velika Loka



Načrt ulic, poti in stavb v neposredni bližini PŠ Šentlovrenc



ŠOLSKI OKOLIŠ

Šolski okoliš obsega **Krajevni skupnosti Šentlovrenc in Velika Loka**

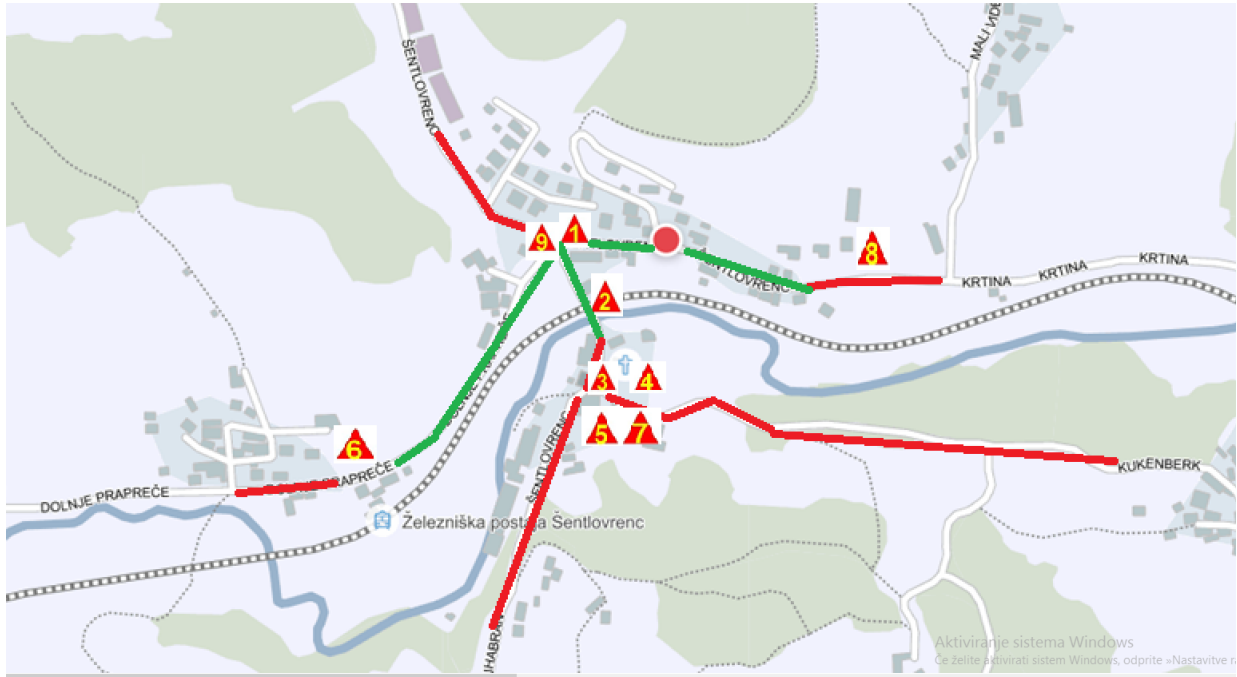


Slika 1 KS Šentlovrenc



Slika 2 KS Velika Loka

Načrt okolice Podružnične šole Šentlovrenc z vrisanimi najbolj varnimi šolskimi potmi, ki so v skladu z osnovnimi kriteriji za šolske poti (**zelena barva**) in nevarnimi mesti oziroma odseki, ki so problematična in lahko za šolarje predstavljajo potencialno nevarna mesta ter **niso v skladu z osnovnimi kriteriji za šolsko pot (rdeča barva)**.



Prometno problematična mesta in za šolarja potencialno nevarna mesta, ki niso v skladu z osnovnimi kriteriji za šolske poti

Nevarno mesto št. 1

Iz smeri Šentlovrenc–Dolga Njiva je cesta brez pločnika.

Izpostavljeni sta dva prehoda, ki sta slabo vidna.



Nevarno mesto št. 2

Prehod čez železniško progo z zapornicami. Kljub vsemu je potrebna velika previdnost.



Nevarno mesto št. 3

Parkirišče pred šolo in avtobusno postajališče. Ni pločnika, prečkanje parkirišča. Potrebna posebna previdnost zaradi tovrnega prometa.



Nevarno mesto št. 4

Avtobusno postajališče je pred šolo, kjer avtobus obrača vzvratno.



Nevarno mesto št. 5

Nevarni ovinek iz smeri **Martinja vas**, cesta brez pločnika, slaba preglednost.



Nevarno mesto št. 6

Dolnje Prapreče – del ceste je brez pločnika



Nevarno mesto št. 7

Iz smeri **Kukenberk cesta** brez pločnika, prehod za pešce slabo viden.



Nevarno mesto št. 8

Iz smeri **Mali Videm do naselja Šentlovrenc** je del ceste brez pločnika. Hitrost vozil v tem odseku presega 50 km/h.



Nevarno mesto št. 9

Glavno križišče v Šentlovrencu s štirimi prehodi za pešce. Slaba vidljivost talnih označb.



Priloga 5

Podružnična šola Dolenja Nemška vas

Dolenja Nemška vas 21

8210 Trebnje



Načrt ulic, poti in stavb v neposredni bližini PŠ Dolenja Nemška vas.



Načrt okolice Podružnične šole Dolenja Nemška vas z vrisanimi najbolj varnimi šolskimi potmi, ki so v skladu z osnovnimi kriteriji za šolske poti (**zelena barva**) in nevarnimi mesti oziroma odseki, ki so problematična in lahko za šolarje predstavljajo potencialno nevarna mesta ter niso v skladu z osnovnimi kriteriji za šolsko pot (**rdeča barva**).



Prometno problematična mesta in za šolarja potencialno nevarna mesta, ki niso v skladu z osnovnimi kriteriji za šolske poti

Nevarno mesto št. 1

Nezavarovan železniški prehod pri **Gorenjih Ponikvah**.



Nevarno mesto št. 2

Območje brez ustreznih površin za pešce (le-te so na nasprotni strani cestišča), brez prehoda za pešce, **Dolenja Nemška vas**.



Nevarno mesto št. 3

V smeri **Dolenja Nemška vas–Gorenja Dobrava** ni ustreznih površin za pešce, hitrosti vozil pa presegajo omejitve hitrosti.



Priloga 6 Prihod v šolo

Št.	PREDVIDENE RELACIJE	Odhod z začetne postaje	Prihod v šolo
1.	Češnjevек–Meglenik–Češnjevек–Lipnik–Gradišče–Rodine–PŠ Dolenja Nemška vas–OŠ Trebnje	6.16	6.46
2.	Rihpovec–Dolenja Dobrava–Lukovek–Jezero–PŠ Dolenja Nemška vas–OŠ Trebnje	6.58	7.15
3.	Studenec–OŠ Trebnje	7.20	7.25
4.	Češnjevек–Lipnik–Gradišče–Gradišče 102–Rodine–PŠ Dolenja Nemška vas–OŠ Trebnje	7.34	8.04
5.	Dobrava–Zagorica–Dobrnič–Knežja vas–Roženpelj (pridružijo se otroci iz Gor. Kamenja)–Gorenje selce–Dolenje selce–Pluska–OŠ Trebnje	6.24	6.52
6.	Dečja vas–Dolenje Ponikve–Gorenje Ponikve–Grm–PŠ Dolenja Nemška vas–Trimo–OŠ Trebnje	7.03	7.25
7.	Škovec–Roje–Kriška Reber obračališče 6.36–Goljek 6.38–Gorenja vas 6.43–Čatež 6.44–Mala Loka 6.52–Krtina 6.53–Velika Loka 6.55–Kamni Potok 6.58–Štefan 7.00–OŠ Trebnje	6.24	7.04
8.	Mala Ševnica–Velika Ševnica–Blato–Račje selo–OŠ Trebnje	7.11	7.25
9.	Dečja vas–Dolenje Ponikve–Gorenje Ponikve–Grm–Dolenja Nemška vas–Trimo–OŠ Trebnje	7.42	8.05
10.	Vejar–OŠ Trebnje	8.04	8.10
11.	Velika Loka–Trnje–Mačkovec–Krtina–OŠ Šentlovrenc	6.35	6.50
12.	Gorenje selce–Dolenje selce–Občine–OŠ Trebnje	7.40	8.00
13.	Mačji Dol–Veliki Videm–PŠ Šentlovrenc–Trnje 7.12–Mrzla Luža 7.15–OŠ Trebnje	6.52	7.25
14.	Korenitka po AC–Breza6.52–Zidani most pred žel. progo 6.53–Štefan 6.55–OŠ Trebnje	6.48	7.00
15.	Hudeje–Dol–Primštal–Gorenje Medvedje selo–Dolenje Medvedje selo–OŠ Trebnje	7.06	7.25
16.	Lipnik 59–Rihpovec–Dolenja Dobrava–Lipnik–Jezero–Češnjevек–Dolenja Nemška vas–OŠ Trebnje	7.35	8.05
17.	Šahovec–Artmanja vas–Vrbovec–Rdeči Kal–Svetinja–Dolenji Vrh–Gorenji Vrh–Repče–Vrhtrebnje–Grmada–OŠ Trebnje	6.48	7.25
18.	Železno–Dobrava–Zagorica–Artmanja vas–Vrbovec–Rdeči Kal–Svetinja–Šahovec–PŠ Dobrnič	7.39	8.10

Odhod iz šole

Št.	PREDVIDENE RELACIJE	Vstopna postaja
1.	OŠ Trebnje–PŠ Dolenja Nemška vas–Rodine–Gradišče–Lipnik–Češnjevok 1–Meglenik–Češnjevok 2–Rihpovec	13.15
2.	OŠ Trebnje–Studenc	14.35
3.	OŠ Trebnje–Zidani most–Breza–Pluska–Korenitka	13.55
4.	OŠ Trebnje–PŠ Dolenja Nemška vas–Rodine–Gradišče–Gradišče 102–Lipnik–Lipnik 59	14.45
5.	OŠ Trebnje–Vejar	13.05
6.	OŠ Trebnje–Trimo–PŠ Dolenja Nemška vas–Češnjevok–Jezero–Lukovek–Dolenja Dobrava–Rihpovec–Grm–Gorenje Ponikve–Dolenje Ponikve–Dečja vas	13.25
7.	OŠ Trebnje–Mrzla Luža–Vejar–Hudeje–Gorenje Medvedje selo–Dolenje Medvedje selo	14.00
8.	OŠ Trebnje–Trimo–PŠ Dolenja Nemška vas–Češnjevok–Lukovek–Dolenja Dobrava–Grm–Gorenje Ponikve–Dolenje Ponikve–Dečja vas	14.45
9.	OŠ Trebnje–Račje selo–Blato–Velika Ševnica–Mala Ševnica–Goljek–Sejenice–Gorenja vas–Dolenja vas–Čatež–Roje–Škovec	13.15
10.	OŠ Trebnje–Pluska–Občine–Dolenje selce–Gorenje selce–Roženpelj–Knežja vas–PŠ Dobrnič–Zagorica–Dobrava	14.00
11.	OŠ Trebnje–Račje selo–Blato–Velika Ševnica–Mala Ševnica–Kriška Reber–Goljek–Sejenice–Gorenja vas–Dolenja vas–Čatež–Škovec–Čatež–Razbore–Mala Loka–Šentlovrenc–Štefan	14.45
12.	OŠ Trebnje–Štefan–Gorenja Nemška vas–Kamni Potok–Velika Loka–Trnje–Mala Loka–Krtina–Šentlovrenc–Mačji Dol–PŠ Šentlovrenc–Krtina–Mala Loka–Mačkovec–Trnje–Velika Loka	14.00
13.	OŠ Trebnje–Primštal–Dol	14.00
14.	OŠ Trebnje–Grmada 8b–Vrhtrebnje–Repče–Gorenji Vrh–Dolenji Vrh–Svetinja–Rdeči Kal–Vrbovec–Artmanja vas–Šahovec	13.15
15.	PŠ Dobrnič–Železno–Zagorica–Dobrava–Šahovec–Svetinja–Rdeči Kal–Vrbovec–Artmanja vas	14.04
16.	OŠ Trebnje–Grmada 8b–Vrhtrebnje–Repče–Gorenji Vrh–Dolenji Vrh–Svetinja–Rdeči Kal–Vrbovec–Artmanja vas–Šahovec	14.45
17.	OŠ Trebnje–Pluska–Občine–Knežja vas–PŠ Dobrnič–Zagorica–Dobrava pri Dobrniču	14.45

SEZNAM AVTOBUSNIH POSTAJALIŠČ

Artmanja vas	Grm	Rodine
Blato	Grmada	Roje (Pri Čatežu)
Breza	Hudeje	Rožempelj
Čatež (Razbore, TEM, Tončkov dom)	Jezero	Sejenice
Češnjevok 1a	Iglenik	Stara Gora 59
Češnjevok 20	Kamni Potok	Studenec
Dečja vas	Knežja vas	Studenec 21
Dobrava 21	Korenitka	Svetinja
Dobrnič	Kriška Reber (obračališče)	Šahovec
Dol	Križ	Škovec (pri glavni cesti)
Dolenja Dobrava	Krtina	Štefan
Dolenje Medvedje selo	Lipnik	Trimo
Dolenje Ponikve	Lukovek 18	Trnje
Dolenje Selce	Mačji Dol	Vejar
Dolenji Vrh	Mačkovec	Velika Loka
Dolga njiva	Mala Loka	Velika Ševnica
Goljek	Mala Ševnica	Veliki Videm
Gorenje Kamenje	Mrzla Luža	Vrbovec
Gradišče pri Trebnjem	Občine	Vrhtrebnje
Gorenja vas	Pluska	Zagorica (pri Čatežu)
Gorenje Medvedje selo	Primštal	Zagorica (pri Dobrniču)
Gorenje Ponikve	Račje selo	Zidani Most
Gorenje Selce	Razbore	Železno
Gorenji Vrh	Rdeči Kal	<u>OŠ Trebnje</u>
Gradišče	Repče	<u>PŠ Dobrnič</u>
Gradišče 102	Rihpovec 10	<u>PŠ Dolenja Nemška vas</u>
		<u>PŠ Šentlovrenc</u>

Priloga 7: Zemljevid prevozov v šolo

Proga 1

The screenshot displays a Google Maps interface with a bus route highlighted in blue. The route starts at 'Osnovna šola Trebnje' (marked with a red pin) and ends at 'Češnjevka 1a'. The route passes through several locations: Rodine pri Trebnjem, Gorenja Dobrava, Češnjevka 20, Lipnik, and Gradišče pri Trebnjem. A callout box indicates a 22-minute travel time for a 12.4 km segment. The left sidebar shows a list of stops and a search bar. The bottom of the screen shows the Windows taskbar with the time 11:17 on 5.11.2019.

MOŽNOSTI

- Češnjevka 1a, 8210 Trebnje
- Češnjevka 20, 8210 Trebnje
- Lipnik, 8210
- Gradišče pri Trebnjem, 8210
- Rodine pri Trebnjem, 8210
- Dolenja Nemška vas, 8210
- Osnovna šola Trebnje, Kidričeva ulica 1
- Dodaj cilj

Prek Češnjevke 22 min
22 min po praznih cestah 12,4 km
[PODROBNOSTI](#)

Raziščite: Osnovna šola Trebnje

- Restavracije
- Hoteli
- Bencinske črpalke
- Parkirišča
- Več

Podatki na zemljevidu ©2019 Slovenija Pogoji Pošljite povratne informacije 500 m L

SL 11:17 5.11.2019

Proga 2

The screenshot displays a Google Maps interface with a bus route highlighted in blue. The route starts at Rihpovec 10 and ends at Osnovna šola Trebnje. A callout box indicates a travel time of 13 minutes and a distance of 8.2 km. The map shows various locations in the Trebnje area, including Dolenja Nemška vas, Lukovek, and Dolenja Dobrava. The left sidebar contains a list of stops and a search bar. The bottom of the screen shows the Windows taskbar with the time 11:23 and date 5.11.2019.

Google Maps Interface:

- Search Bar:** https://www.google.com/maps/dir/45.9036003,15.0917141/45.9007046,15.0685516/Dolenja+Nemška+vas/Osnovna+šola+Trebnje,+Kidričeva...
- Left Sidebar:**
 - Search results: Rihpovec 10, 8210 Trebnje; Lukovek 18, 8210 Trebnje; Dolenja Nemška vas, 8210; Osnovna šola Trebnje, Kidričeva ulica 1.
 - MOŽNOSTI: Pošijite navodila v telefon.
 - Route summary: **prek Rihpovec**, 13 min, 13 min po praznih cestah, 8,2 km. [PODROBNOSTI](#)
 - Raziščite: Osnovna šola Trebnje. Icons for Restavracije, Hoteli, Bencinske črpalke, Parkirišča, Več.
- Map:** Shows a blue route from Rihpovec 10 to Osnovna šola Trebnje. Callout: **13 min**, 8,2 km.
- Bottom:** Windows taskbar with time 11:23 and date 5.11.2019.

Proga 3

The screenshot shows a Google Maps interface with a route from Studenec 21 to Osnovna šola Trebnje. The route is highlighted in blue and passes through Studenec and Rimski Križ. A callout box indicates a 5-minute drive of 2.1 km. The left sidebar shows the route details and nearby points of interest.

Route Details:

- Start: Studenec 21
- Destination: Osnovna šola Trebnje
- Distance: 2,1 km
- Duration: 5 min

PODROBNOSTI

Raziščite: Osnovna šola Trebnje

- Restavracije
- Hoteli
- Bencinske črpalke
- Parkirišča
- Več

Map Labels:

- Vita marketing, trgovina in šport, Trebnje, doo
- Studenec 21
- Studenec
- Osnovna šola Trebnje
- Center za izobraževanje in kulturo Trebnje
- Zdravstveni dom Trebnje
- Spomenik padlim v 1. svetovni vojni
- Hotel Opara
- Komunalna Trebnje d.o.o
- Trebnje
- AMATIM Miloš Drnovšek sp Otroška...
- Japi Proizvodno In Trgovsko Podjetje...
- PSC - Avtokleparstvo In Avtovelea Marjan...
- Mehanoserwis podjetje za proizvodnjo, trgovino...

Map Controls:

- Zoom in (+)
- Zoom out (-)
- Street View (person icon)
- Scale: 100 m

System Information:

- Windows taskbar: Internet Explorer, Firefox, Chrome, VLC, Steam, Skype
- System tray: SL, 11:26, 5.11.2019

Proga 4

The screenshot displays a Google Maps interface with a bus route highlighted in blue. The route starts at Osnovna šola Trebnje and passes through several stops: Češnjevki, Lipnik, Gradišče pri Trebnjem, Rodine pri Trebnjem, and Dolenja Nemška vas. A callout box indicates a travel time of 25 minutes and a distance of 14.1 km. The sidebar on the left lists the stops and provides options to share the route or view details. The map shows the surrounding area with various villages and roads. The browser window shows the URL and several open tabs related to bus schedules and Google Maps.

MOŽNOSTI

- Češnjevki 1a, 8210 Trebnje
- Češnjevki 20, 8210 Trebnje
- Lipnik, 8210
- Gradišče pri Trebnjem, 8210
- Stara Gora 59, 8233 Mirna
- Rodine pri Trebnjem, 8210
- Dolenja Nemška vas, 8210
- Osnovna šola Trebnje, Kidričeva ulica 1
- Dodaj cilj

POŠILJITE NAVODILA V TELEFON

prek Češnjevki 25 min
25 min po praznih cestah 14,1 km
PODROBNOSTI

Raziščite: Osnovna šola Trebnje

- Restavracije
- Hoteli
- Bencinske črpalke
- Parkirišča
- Več

Podatki na zemljevidu ©2019 Slovenija Popolji Pošilji povratne informacije 500 m

11:20
5.11.2019

Proga 6 in 9

The screenshot shows a Google Maps interface with a route from Dečja vas to Dolenja Nemška vas 21. The route is highlighted in blue and is 9.7 km long, taking 16 minutes. The map includes a sidebar with destination suggestions and a search bar for nearby points of interest like restaurants and hotels.

Destination suggestions:

- Dečja vas, 8210
- Grm 20, 8210 Trebnje
- Dolenja Nemška vas 21, 8210 Trebnje
- Osnovna šola Trebnje, Kidričeva ulica 1
- Dodaj cilj

Route details:

- Prek Dolenje Ponikve: 16 min, 9.7 km
- 16 min, 9.7 km

Raziščite: Osnovna šola Trebnje

- Restavracije
- Hoteli
- Bencinske črpalke
- Parkirišča
- Več

Map details:

- Start: Dečja vas
- End: Dolenja Nemška vas 21
- Distance: 9.7 km
- Time: 16 min
- Map shows roads, landmarks, and a satellite view inset.

Proga 7

od Škovec 6, 8212 Velika Loka

33 min
22,9 km

Čatež
Mala Loka 3
Škovec 6
Velika Loka 12
Stefan pri Trebnjem
Osnovna šola Trebnje

Raziščite: Osnovna šola Trebnje

Restavracije Hoteli Bencinske črpalke Parkirišča Več

12:54
5.11.2019

Proga 8

The screenshot shows a Google Maps interface with a bus route highlighted in blue. The route starts at 'Mala Ševnica 1, 8210 Trebnje' and ends at 'Osnovna šola Trebnje, Kidričeva ulica 1'. The route passes through 'Blato' and 'Račje selo'. A callout box near the school indicates a 7-minute travel time and a 4.6 km distance. The left sidebar shows the route details and nearby points of interest like restaurants, hotels, and gas stations. The browser tabs and address bar are visible at the top, and the Windows taskbar is at the bottom.

Route Details:

- Start: Mala Ševnica 1, 8210 Trebnje
- Stop 1: Blato
- Stop 2: Račje selo
- Destination: Osnovna šola Trebnje, Kidričeva ulica 1

Travel Information:

- Mode: Bus
- Destination: Osnovna šola Trebnje
- Time: 7 min
- Distance: 4,6 km
- Note: 7 min po praznih cestah

PODOBNOSTI

Raziščite: Osnovna šola Trebnje

- Restavracije
- Hoteli
- Bencinske črpalke
- Parkirišča
- Več

Proga 10

The screenshot shows a Google Maps interface with a route highlighted in blue. The route starts at Hudeje and ends at Osnovna šola Trebnje. The map includes labels for various locations such as Račje selo, Pekel, Studenec, and Dolenje Medvedje selo. A sidebar on the left provides navigation options and a summary of the route: 4 minutes and 2.9 km. The browser's address bar shows the URL: <https://www.google.com/maps/dir/45.9280017,15.0127054/Osnovna+šola+Trebnje,+Kidričeva+ulica,+Trebnje/@45.9195854,15.0069541,15>. The taskbar at the bottom shows several open applications, including a browser, file explorer, and office software. The system tray in the bottom right corner displays the date and time: 12:58, 5.11.2019.

od Hudeje, 8210 Trebnje do Osnovna šola Trebnje, Kidričeva ulica, Trebnje

4 min
2,9 km

Raziščite: Osnovna šola Trebnje

- Restavracije
- Hoteli
- Bencinske črpalke
- Parkirišča
- Več

12:58
5.11.2019

Proga 11

The screenshot displays a Google Maps interface with a route from Velika Loka to Mačkovec. The route is shown in blue and includes a stop at Šentlovrenc 15a. A callout box indicates a travel time of 8 minutes and a distance of 5.7 km for the segment between Krinja and Šentlovrenc 15a. The left sidebar shows search results for 'Velika Loka, 8212' and 'Mačkovec, 8212 Velika Loka'. Below the search results, there are icons for nearby points of interest: Restavracije, Hoteli, Bencinske črpalke, and Parkirišča. The bottom of the screen shows the Windows taskbar with various application icons and the system clock displaying 13:00 on 5.11.2019.

Search results in the sidebar:

- Velika Loka, 8212
- Mačkovec, 8212 Velika Loka
- Šentlovrenc 15a, 8212 Velika Loka

MOŽNOSTI

Pošljite navodila v telefon

prek Velika Loka in Moravče-Čatež-Trebnje 8 min
5,7 km
8 min po praznih cestah
PODRROBNOSTI

Raziščite: Šentlovrenc 15a

- Restavracije
- Hoteli
- Bencinske črpalke
- Parkirišča
- Več

Map labels: Mačkovec, Žabjek, Veriga Trebnje, Krinja, Šentlovrenc 15a, Velika Loka, Mačkovci, Škovec, Muhabran, Kukenberk, Frizerski salon Kaja Anka Mulh sp, Pošta 8212 Velika Loka, Mrzla Luža.

System tray: 13:00, 5.11.2019

Proga 12

The screenshot displays a Google Maps interface with a route calculated between two points in the Trebnje region of Slovenia. The starting point is 'Gorenje selce 12, 8211 Dobrič' and the destination is 'Osnovna šola Trebnje, Kidričeva ulica 1'. The route is highlighted in blue and yellow, indicating a distance of 8.1 km and a travel time of 11 minutes. The map shows various geographical features, including roads (A2, A23, A44), rivers, and local settlements like Gorenje selce, Knežja vas, and Trebnje. A sidebar on the left provides search results and navigation options, including a button to 'Pošljite navodila v telefon' (Send directions to phone) and a section for 'Raziščite: Osnovna šola Trebnje' (Explore: Osnovna šola Trebnje) with icons for restaurants, hotels, gas stations, and parking. The browser's address bar shows the URL: <https://www.google.com/maps/dir/45.9002826,14.9343977/Občina,+8211/Osnovna+šola+Trebnje,+Kidričeva+ulica,+Trebnje/@45.9083774,14.9343977,15z>. The taskbar at the bottom shows the Windows operating system with various application icons and a system tray displaying the time as 13:01 on 5.11.2019.

Proga 13

od Mačji Dol 10, 8212 Velika Loka + Osnovna + šola + Trebnje. + Kid

Mačji Dol 10, 8212 Velika Loka
Sentošlenc 15a, 8212 Velika Loka
Trnje, 8212 Velika Loka
Osnovna šola Trebnje, Kidričeva ulica 1

Možnosti

Pošijite navodila v telefon

prek Potok in Sentošlenc	15 min
15 min po praznih cestah	10,2 km

PODRROBNOSTI

Raziščište: Osnovna šola Trebnje

- Restavracije
- Hoteli
- Bencinske črpalke
- Parkirišča
- Več

Google

Podatki na zemljevidu © 2019 Slovenija

13:02 5.11.2019

Proga 14

https://www.google.com/maps/dir/45.9198186,14.9499142/45.9124651,14.9773518/Zidani+Most,+8210/Osnovna+šola+Trebnje,+Kidričeva...

Korenška, 8212 Velika Loka
Breza 1, 8210 Trebnje
Zidani Most, 8210
Osnovna šola Trebnje, Kidričeva ulica 1

Prek Pluska in Pluska-Trebnje 9 min
9 min po praznih cestah 5,5 km

Raziščite: Osnovna šola Trebnje

- Restavracije
- Hoteli
- Bencinske črpalke
- Parkirišča
- Več

Google

Podatki na zemljevidu © 2019 Slovenija Pogoji Pošljite povratne informacije 200 m

SL 13:04 5.11.2019

Proga 15

od Hudeje 25, 8210 Trebnje do

https://www.google.com/maps/dir/45.9282482,15.0179616/45.9229416,15.0352096/45.9160223,15.0298463/Gorenje+Medvedje+selo/Osn...

Nazaj Nazaj Najbolj obiskano Prvi koraki Nazaj HP Games Predlagana mesta Office 2010 Profession... Ob vsakokratnem zag... Avtobusni prevozi, turi... Google DarsGo Google Zemljevidi BUS4i: Urejanje razpor... 2018 letne cijene, Kalk... Calcolo percorsi e ped...

Hudeje 25, 8210 Trebnje
Dol pri Trebnjem 4, 8210 Trebnje
Trebnje-Mokronog, 8210 Trebnje
Gorenje Medvedje selo, 8210
Osnovna šola Trebnje, Kidričeva ulica 1
Dodaj cilj

MOŽNOSTI

Pošljite navodila v telefon

prek Hudeje in Trebnje-Mokronog 16 min
16 min po praznih cestah 9,2 km
PODRBNOSTI

Raziščite: Osnovna šola Trebnje

Restavracije Hoteli Bencinske črpalke Parkirišča Več

Hudeje 25 O
Dol pri Trebnjem 4 O
Gorenje Medvedje selo O
Trebnje-Mokronog O
Breznica pri Mirkovcu O

Osnovna šola Trebnje O
Spomenik padlim v 1. svetovni vojni

Google

Podatki na zemljevidu ©2019 Slovenija Pogoj Pošljite povratne informacije 200 m

13:06
5.11.2019

Proga 16

Google Maps interface showing a bus route in the Trebnje area. The route is highlighted in blue and passes through several locations including Osnovna šola Trebnje, Dolenja Nemška vas, Lukovek, and Rihpovec. A sidebar on the left lists alternative stops and provides a summary of the route: 21 minutes, 12.2 km. The browser window shows the URL and various tabs.

MOŽNOSTI

- Lipnik 59, 8210 Trebnje
- Rihpovec 12, 8210 Trebnje
- Lukovek, 8210
- Dolenja Nemška vas, 8210 Trebnje
- Osnovna šola Trebnje, Kidričeva ulica 1
- Dodaj cilj

Prevozi

- Prevozi
- Autobusni prevozi, turisti...

POŠILJITE NAVODILA V TELEFON

prek Lukovek in Rihpovec 21 min
21 min po praznih cestah 12,2 km
[PODRBNOСТИ](#)

Raziščite: Osnovna šola Trebnje

- Restavracije
- Hoteli
- Bencinske črpalke
- Parkirišča
- Več

Podatki na zemljevidu ©2019 Slovenija Pogoji Pošljí povratne informacije 500 m

13:09 5.11.2019

Proga 17

The screenshot displays a Google Maps interface with a route highlighted in blue. The route starts at Šahovec 7, 8211 Dobrníč and ends at Osnovna šola Trebnje. A callout box indicates a travel time of 27 minutes and a distance of 15.6 km. The map shows the surrounding area, including roads, rivers, and various settlements. A sidebar on the left provides search results for the starting point and offers utility options like 'Pošljite navodila v telefon' and 'Raziščite: Osnovna šola Trebnje'. The browser's address bar shows the Google Maps URL, and the taskbar at the bottom displays the system tray with the date 5.11.2019 and time 13:14.

Search Results (Left Sidebar):

- Šahovec 7, 8211 Dobrníč
- Artmanja vas 10, 8211 Dobrníč
- Vrbovec 36, 8211 Dobrníč
- Svetinja, 8211
- Dolenji Vrh 8, 8211 Dobrníč
- Repče 29, 8210 Trebnje
- Vrhtrebnje, 8210
- Osnovna šola Trebnje, Kidričeva ulica 1

Utility Options (Left Sidebar):

- Možnosti
- Pošljite navodila v telefon
- prek Šahovec in Dobrníč: 27 min, 15,6 km (27 min po praznih cestah)
- PODROBNOSTI

Points of Interest (Left Sidebar):

- Restavracije
- Hoteli
- Bencinske črpalke
- Parkirišča
- Več

Map Labels: Osnovna šola Trebnje, Vrhtrebnje, Repče 29, Šahovec 7 O, Dolenji Vrh 8 O, Svetinja, Artmanja vas 10, Vrbovec 36, Rdeči Kal, Vrbovec, Korita, Zagorica pri Dobrníču, Revna, Preska pri Dobrníču, Dobrníč, Podlisec, Gorenja vas, Vavpča vas pri Dobrníču, Grmada, Vavpča vas, Zeleznica, Dolenja Nemška vas, Dolenja Podboršt pri Trebnjem, Dolenje Ponikve, Gorenje Ponikve, Grm, Trebnje, Odrga, Benečija, Belšinja vas, Grič pri Trebnjem, Rožni Vrh, Zidani Most, Pluška-Trebnje, Štefan pri Trebnjem, Spomenik padlim v 1. svetovni vojni, Stari trg, Trebnje-Karteljevo, Dolenja Nemška vas, Dolenja Nemška vas, Trebnje-vzhod, Gorenja Dobra, Češnjevci, Meadlenik, Jezerce, Vrpeč, Jordankal, Šmaver, Dečja vas, Vrhpeč.

System Tray (Bottom): 13:14, 5.11.2019

Proga 18

od Železno, 8211 Dobrič do D...

https://www.google.com/maps/dir/Železno,+8211+Dobrič/45.8553594,14.9679515/45.862388,14.9715876/45.8700076,14.9867172/45.86...

Železno, 8211 Dobrič

Dobrič, 8211

Šahovec, 8211

Svetinja 1, 8211 Dobrič

Rdeči Kal, 8211

Vrbovec 36, 8211 Dobrič

Artmanja vas 10, 8211 Dobrič

Zagorica pri Dobriču 17, 8211 Dobrič

Dobrava 21, 8211 Dobrič

22 min
15,9 km

prek Žužemberk- Pluska 22 min
22 min po praznih cestah 15,9 km

Raziščite: Dobrič

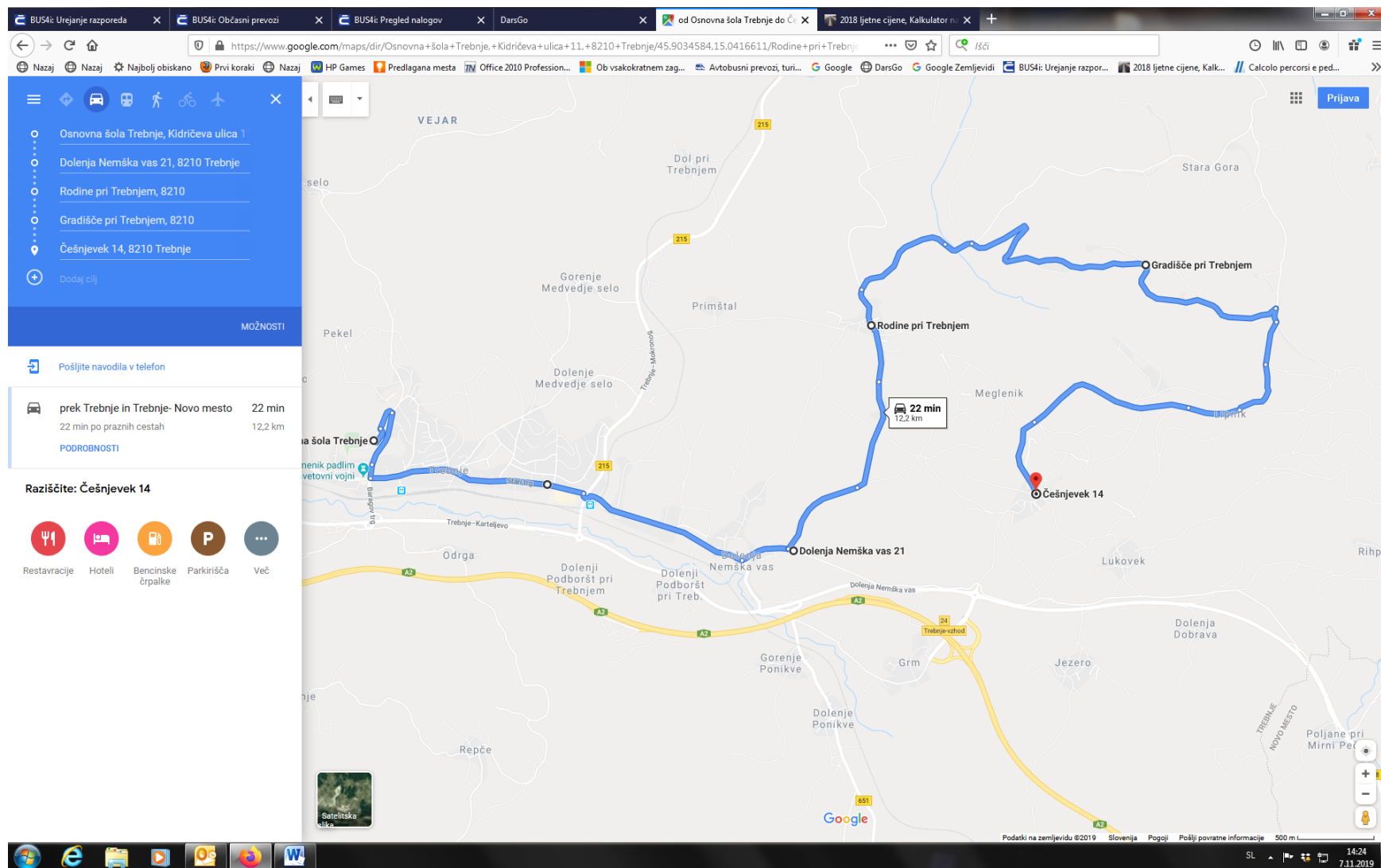
Restavracije Hoteli Bencinske črpalke Parkirišča Več

Podatki na zemljevidu ©2019 Slovenija Pogoji Pošljite povratne informacije 200 m

13:17 5.11.2019

Priloga 7: Zemljevid prevoznih poti iz šole

Proga 1



Proga 2

The screenshot displays a Google Maps interface with a bus route highlighted in blue. The route starts at 'Rožni Vrh 8a' and ends at 'Osnovna šola Trebnje'. A callout box indicates a travel time of 6 minutes and a distance of 2.7 km. The map shows the town of Trebnje, including landmarks like 'Osnovna šola Trebnje' and 'Zdravstveni dom Trebnje'. The left sidebar contains navigation options and a list of nearby points of interest such as 'Restavracije', 'Hoteli', and 'Parkirišča'. The browser's address bar shows the URL: <https://www.google.com/maps/dir/Osnovna+šola+Trebnje,+Kidričeva+ulica+11,+8210+Trebnje/45.9142,14.9961685/45.9112688,14.991913>. The system tray at the bottom shows the date and time as 14:25 on 7.11.2019.

Proga 3

The screenshot shows a Google Maps interface with a route from Korenitka 2 to Osnovna šola Trebnje. The route is highlighted in blue and yellow, passing through Breza 1 and Zidani Most. The left sidebar shows the route details and nearby points of interest like restaurants and hotels.

Route Details:

- Start: Korenitka 2
- Destination: Osnovna šola Trebnje
- Intermediate stops: Breza 1, Zidani Most
- Estimated time: 10 min
- Distance: 6,0 km

Points of Interest (POI) near Korenitka 2:

- Restavracije (Restaurants)
- Hoteli (Hotels)
- Bencinske črpalke (Gas stations)
- Parkirišča (Parking)
- Več (More)

Map Labels: Kamni Potok, Breza, Zidani Most, Osnovna šola Trebnje, Benečija, Vrhtrebnje, Luža, Knežja vas, Grimada, Studenec, Rožni Vrh, Gorenja Nemška vas, Belšinja vas, Grič pri Trebnjem, Opcina, Trebnje, Trebnje-Kartejevo, Odrga, Rječje selo, Pekel, Spomenik padlim v 1. svetovni vojni, Dan mladosti.

Browser Tabs: BUS4i: Urejanje razporeda, BUS4i: Občasni prevozi, BUS4i: Pregled nalogov, DarsGo, od Osnovna šola Trebnje do K..., 2018 ljetne cijene, Kalkulator n...

Browser Address Bar: https://www.google.com/maps/dir/Osnovna+šola+Trebnje,+Kidričeva+ulica+1,+8210+Trebnje,+Zidani+Most,+8210/45.9124651,14.977351...

System Tray: Windows taskbar with icons for Internet Explorer, File Explorer, VLC, and other applications. System clock shows 14:27 on 7.11.2019.

Proga 4

od Osnovna šola Trebnje do Rihpovec 12a

38 min
21,3 km

MOŽNOSTI

- Osnovna šola Trebnje, Kidričeva ulica 11
- Dolenja Nemška vas, 8210
- Stara Gora 59, 8233 Mirna
- Gradišče pri Trebnjem, 8210
- Lipnik, 8210
- Češnjevček, 8210
- Lipnik 59, 8210 Trebnje
- Rihpovec 12a, 8210 Trebnje

prek Trebnje in Trebnje- Novo mesto 38 min
38 min po praznih cestah 21,3 km

Raziščite: Rihpovec 12a

- Restavracije
- Hoteli
- Bencinske črpalke
- Parkirišča
- Več

Podatki na zemljevidu ©2019 Slovenija. Pojšljite povratne informacije. 500 m

SL 14:33 7.11.2019

Proga 5

The screenshot shows a Google Maps interface with a route from "Osnovna šola Trebnje, Kidričeva ulica 11" to "Hudeje, 8210 Trebnje". The route is highlighted in blue and is 2.9 km long, taking 5 minutes. The map shows the surrounding area, including Racje selo, Pekel, and Dolenje Medvedje selo. A sidebar on the left provides navigation options and a list of nearby points of interest such as "Restavracije", "Hoteli", "Bencinske črpalke", "Parkirišča", and "Več". The browser's address bar shows the URL: <https://www.google.com/maps/dir/Osnovna+šola+Trebnje/45.9280256,15.0126375/@45.9197706,15.0077819,15.5z/data=!4m9!4m8!1m5!1>. The Windows taskbar at the bottom shows the system clock at 14:34 on 7.11.2019.

Proga 7

The screenshot shows a Google Maps interface with a route from Osnovna šola Trebnje to Dolenje Medvedje selo. The route is highlighted in blue and passes through several locations including Mrzla Luža 3, Hudeje 4, and Gorenje Medvedje selo. A pop-up box indicates a travel time of 19 minutes and a distance of 14 km. The left sidebar contains a list of destinations and a search bar. The bottom of the screen shows the Windows taskbar with various application icons and the system clock displaying 14:39 on 7.11.2019.

Destination List:

- Osnovna šola Trebnje, Kidričeva ulica 11
- Mrzla Luža 3, 8212 Velika Loka
- Hudeje 4, 8210 Trebnje
- Gorenje Medvedje selo, 8210
- Dolenje Medvedje selo, 8210

Route Summary:

- Destination: Dolenje Medvedje selo
- Time: 19 min
- Distance: 14 km

PODRBNOSTI

Raziščite: Dolenje Medvedje selo

- Restavracije
- Hoteli
- Bencinske črpalke
- Parkirišča
- Več

Map Labels: Mrzla Luža 3, Hudeje 4, Gorenje Medvedje selo, Dolenje Medvedje selo, Osnovna šola Trebnje, VEJAR, Blato, Igljenik pri Veliki Loki, Kamni Potok, Breza, Zidani Most, Belšinja vas, Benečija, Studenec, Pekel, Rožni Vrh, Stefan pri Trebnjem, Rimska cesta, Spomenik padlim v 1. svetovni vojni, Trebnje, Stari trg, Trebnje-Karteljevo, Dolenja, Primštal, Rodine pri Trebnjem, Gorenja Dobrava, Dol pri Trebnjem, Brezovica pri Primštalu, Gomila.

System Information: 14:39, 7.11.2019

Proga 9

The screenshot shows a Google Maps interface with a bus route highlighted in blue. The route starts at Škovec 6 and passes through Račje selo, Velika Ševnica 5, and Osnovna šola Trebnje. A callout box indicates a travel time of 20 minutes and a distance of 12.7 km. The left sidebar lists various locations and provides a 'POŠILJITE NAVODILA V TELEFON' (Send directions to phone) button. Below the sidebar, there are icons for restaurants, hotels, gas stations, and parking. The bottom of the screen shows the Windows taskbar with several open applications and the system tray displaying the date and time as 14:42 on 7.11.2019.

MOŽNOSTI

- Osnovna šola Trebnje, Kidričeva ulica 11
- Račje selo, 8210
- Velika Ševnica 5, 8210 Trebnje
- Gojlek, 8210
- Sejenice, 8212
- Gorenja vas pri Čatežu 5, 8212 Velika Lc
- Dolenja vas pri Čatežu 2, 8212 Velika Lo
- Roje pri Čatežu, 8212
- Škovec 6, 8212 Velika Loka

POŠILJITE NAVODILA V TELEFON

prek Kidričeva ulica in Pekel 20 min
20 min po praznih cestah 12,7 km
[PODRROBNOSTI](#)

Raziščite: Škovec 6

- Restavracije
- Hoteli
- Bencinske črpalke
- Parkirišča
- Več

Podatki na zemljevidu ©2019 Slovenija Pogoji Pošilji povratne informacije 500 m

SL 14:42 7.11.2019

Proga 11

The screenshot displays a Google Maps interface with a bus route highlighted in blue. The route starts at 'Osnovna šola Trebnje' and passes through several stops: 'Račje selo', 'Velika Ševnica 5', 'Sejenice', 'Dolenja vas pri Čatežu 2', 'Roje pri Čatežu', 'Škofec 6', 'Šentlovec 15a', and 'Štefan pri Trebnjem'. A sidebar on the left lists these stops and provides travel details: '42 min' and '29,3 km'. The browser window shows the URL 'https://www.google.com/maps/dir/Osnovna+šola+Trebnje+Račje+selo,+8210/45.9431936,15.0041032/Sejenice,+8212/45.967246,14.968221' and various tabs. The Windows taskbar at the bottom shows the system tray with the date '7.11.2019' and time '14:51'.

Proga 12

The screenshot displays a Google Maps interface with a bus route planned in the Trebnje region of Slovenia. The route is shown as a blue line connecting several stops. A sidebar on the left lists the stops and provides additional information.

Stops on the route:

- Osnovna šola Trebnje, Kidričeva ulica 11
- Štefan pri Trebnjem, 8210
- Velika Loka 7, 8212 Velika Loka
- Mala Loka, 8212
- Šentlovrenc 16, 8212 Velika Loka
- Mačji Dol 7, 8212 Velika Loka
- Šentlovrenc 16, 8212 Velika Loka
- Mala Loka 3a, 8212 Velika Loka
- Mačkovec, 8212
- Velika Loka 12, 8212 Velika Loka

Route Summary:

- Mode: **Prek Kidričeva ulica in Štefan- Trebnje**
- Duration: **29 min**
- Distance: **19,9 km**

PODRBNOСТИ

Raziščite: Velika Loka 12

- Restavracije
- Hoteli
- Bencinske črpalke
- Parkirišča
- Več

The map shows the route starting from the school in Trebnje, heading north through Štefan pri Trebnjem, then west to Mačkovec, and finally south to Velika Loka 12. Major roads like A2 and A4 are visible. The interface includes a search bar, navigation controls, and a taskbar at the bottom with various application icons.

Proga 13

The screenshot displays a Google Maps interface with a route highlighted in blue. The route starts at 'Osnovna šola Trebnje, Kidričeva ulica 11' and ends at 'Dol pri Trebnjem 5'. The map shows the surrounding area, including 'Gorenje Medvedje selo', 'Dolenje Medvedje selo', and 'Trebnje-Mokronog'. A sidebar on the left provides details about the route, including travel time (7 min) and distance (4.6 km). The browser's address bar shows the URL: <https://www.google.com/maps/dir/Osnovna+šola+Trebnje/45.9160032,15.0295681/45.923297,15.0354976/@45.9135473,15.0167286,15.5>. The browser's taskbar at the bottom shows various open applications and the system clock indicating 14:56 on 7.11.2019.

MOŽNOSTI

- Posijte navodila v telefon
- prek Trebnje in Trebnje-Mokronog 7 min
7 min po praznih cestah 4,6 km
[PODROBNOSTI](#)

Raziščite: Dol pri Trebnjem 5

- Restavracije
- Hoteli
- Bencinske črpalke
- Parkirišča
- Več

Proga 14

od Osnovna šola Trebnje do Šahovec 7

29 min
16,4 km

Raziščite: Šahovec 7

- Restavracije
- Hoteli
- Bencinske črpalke
- Parkirišča
- Več

Google

Podatki na zemljevidu ©2019 Slovenija. Pošljite povratne informacije 500 m

SL 12:37 11.11.2019

Proga 15

https://www.google.com/maps/dir/Osnovna+šola+Trebnje,+PŠ+Dobrnjica/Železno/45.862388,14.9715876/45.8553359,14.9680088/45.878682,14

23 min
16,9 km

Prek Žužemberk- Pluska 23 min
23 min po praznih cestah 16,9 km

Raziščite: Artmanja vas 10

- Restavracije
- Hoteli
- Bencinske črpalke
- Parkirišča
- Več

NOVO MESTO TREBNJE

TREBNJE

NOVO MESTO TREBNJE

Podlisec, Gorenja vas, Osnovna šola Trebnje, PS Dobrnjica, Zagorica pri Dobrnjicu, Dobrava 3, Šahovec 3, Svetinja 3, Rdeči Kal, Vrbovec 36, Artmanja vas 10, Rdeči Kal

Google

12:43 11.11.2019

Proga 16

od Osnovna šola Trebnje do Šahovec 3

29 min
16,4 km

Osnovna šola Trebnje, Kidričeva ulica 1

- Grmada, 8210
- Vrhtrebnje, 8210
- Repče 9, 8210 Trebnje
- Gorenji Vrh pri Dobrniču, 8211
- Svetinja, 8211
- Rdeči Kal, 8211
- Vrbovec 1, 8211 Dobrnič
- Artmanja vas 10, 8211 Dobrnič
- Šahovec 3, 8211 Dobrnič

MOŽNOSTI

Posiljite navodila v telefon

prek Kidričeva ulica 29 min
29 min po praznih cestah 16,4 km
PODROBNOSTI

Raziščite: Šahovec 3

- Restavracije
- Hoteli
- Bencinske črpalke
- Parkirišča
- Več

Podatki na zemljevidu ©2019 Slovenija

12:46
11.11.2019

Priloga 9

Opomba

Anketo so izpolnjevali starši učencev od 1. do 9. razreda. Uporabili smo spletno orodje 1ka.

Anketni vprašalnik o šolskih poteh

Spoštovani starši,

v letošnjem šolskem letu smo pristopili k posodabljanju Načrta šolskih poti. Ker ste za oblikovanje učinkovitega sistema zagotavljanja večje varnosti na šolskih poteh pomemben deležnik tudi starši, se obračamo tudi na vas.

Vljudno vas prosimo, da skupaj z vašim otrokom do ponedeljka, 16. decembra 2019, izpolnite spodnjo anketo.

Anketa vam bo vzela največ 10 minut vašega časa. Če imate v Osnovni šoli Trebnje več otrok, lahko izpolnite anketo le za enega. Za vaše sodelovanje se vam zahvaljujemo.

Delovna skupina OŠ Trebnje za prometno varnost

1. Ime šole oziroma enote, ki jo vaš otrok obiskuje:

- Osnovna šola Trebnje
- PŠ Dolenja Nemška vas
- PŠ Dobrnič
- PŠ Šentlovrenc

2. Razred, ki ga vaš otrok obiskuje:

- 1. razred
- 2. razred
- 3. razred
- 4. razred
- 5. razred
- 6. razred
- 7. razred

- 8. razred
- 9. razred

3. Na kakšen način vaš otrok najpogosteje prihaja v šolo? (označite samo en odgovor)

- Peš.
- S kolesom.
- S šolskim prevozom (avtobus, kombi).
- Otroka pripeljem v šolo z osebnim vozilom.
- Drugo:

4. Vpišite postajališče, če vaš otrok prihaja s šolskim prevozom.

Opomba

Odgovori staršev na vprašanja od 5. do 8. so vezani na 3. vprašanje.

5. Zakaj vaš otrok prihaja v šolo peš ? (možnih je več odgovorov)

- Najvarnejši način.
- Najbolj ekonomična ali najcenejša varianta.
- Ni organiziranega javnega ali šolskega prevoza.
- Kratka razdalja do šole.
- Zaradi osebne varnosti učenca.
- Zaradi neustreznih površin za pešce.
- Ostalo:

6. Zakaj vaš otrok prihaja v šolo s šolskim prevozom? (možnih je več odgovorov)

- Najvarnejši način.
- Najbolj ekonomična ali najcenejša varianta.
- Ni organiziranega javnega ali šolskega prevoza.
- Kratka razdalja do šole.
- Zaradi osebne varnosti učenca.
- Zaradi neustreznih površin za pešce.
- Ostalo:

7. Zakaj vašega otroka pripeljete v šolo? (možnih je več odgovorov)

- Najvarnejši način.
- Najbolj ekonomična ali najcenejša varianta.
- Ni organiziranega javnega ali šolskega prevoza.
- Kratka razdalja do šole.
- Zaradi osebne varnosti učenca.
- Zaradi neustreznih površin za pešce.
- Ostalo:

8. Zakaj vaš otrok prihaja v šolo na naveden način - drugo? (možnih je več odgovorov)

- Najvarnejši način.
- Najbolj ekonomična ali najcenejša varianta.
- Ni organiziranega javnega ali šolskega prevoza.
- Kratka razdalja do šole.
- Zaradi osebne varnosti učenca.
- Zaradi neustreznih površin za pešce.
- Ostalo:

9. Prosimo, označite prometno problematiko v cestnem prometu, s katero se srečuje vaš otrok na poti v šolo.

Možnih je več odgovorov.

- Ni ustreznih površin za pešce (neurejene bankine, pločniki, prehodi, avtobusna postajališča).
- Slaba osvetljenost (ni javne razsvetljave oz. je le-ta pomanjkljiva).
- Slaba preglednost v prometu (zaradi neurejene vegetacije, prometne opreme, fizičnih ovir).
- Nevarna prečkanja cest.
- Slabo osvetljeni in zavarovani prehodi za pešce.
- Neurejena prometna signalizacija in prometna oprema na šolskih poteh.
- Visoke hitrosti vozil na območjih šolskih poti.
- Gost promet na območjih šolskih poti.
- Do šolskega prevoza se sprehodim po neustreznih površinah za pešce.

- Ni ustreznih površin za kolesarje (neurejene kolesarske steze, signalizacija, kolesarnice).
- Vozilo šolskega prevoza je nevarno (nima varnostnih pasov, neustrezni sedeži, naslonjala).
- Ostalo.

Opomba

Odgovori staršev na vprašanja od 10. do 20. so vezani na 9. vprašanje.

10. Zapišite natančno lokacijo nevarne točke (Ni ustreznih površin za pešce).
11. Zapišite natančno lokacijo nevarne točke (Slaba osvetljenost).
12. Zapišite natančno lokacijo nevarne točke (Slaba preglednost v prometu).
13. Zapišite natančno lokacijo nevarne točke (Slabo osvetljeni in zavarovani prehodi za pešce).
14. Zapišite natančno lokacijo nevarne točke (Neurejena prometna signalizacija in prometna oprema na šolskih poteh).
15. Zapišite natančno lokacijo nevarne točke (Visoke hitrosti vozil na območjih šolskih poti).
16. Zapišite natančno lokacijo nevarne točke (Gost promet na območju šolskih poti).
17. Zapišite natančno lokacijo nevarne točke (Do šolskega prevoza se sprehodim po neustreznih površinah za pešce).

18. Zapišite natančno lokacijo nevarne točke (Ni ustreznih površin za kolesarje).
19. Zapišite natančno lokacijo nevarne točke (Vozilo šolskega prevoza je nevarno).
20. Zapišite natančno lokacijo nevarne točke (Ostalo).
21. **Opreделите konkretna mesta, na katerih se na poti v šolo vaš otrok počuti NAJMANJ VARNO. Navedite ZAKAJ in napišite PREDLOGE za izboljšanje prometne varnosti na teh konkretnih mestih, ki ste jih opredelili. (npr. Zidani Most - cesta brez pločnikov - pločnik).**
22. **Ali nam v zvezi z izboljšanjem prometne varnosti na šolskih poteh želite še kaj sporočiti?**

Priloga 10

Analiza anketnega vprašalnika

Ime šole oziroma enote, ki jo vaš otrok izpolnjuje:

Ime šole	Frekvenca
Osnovna šola Trebnje	234
PŠ Dolenja Nemška vas	30
PŠ Šentlovrenc	31
PŠ Dobrnič	13
SKUPAJ	306

Razred, ki ga vaš otrok obiskuje:

Razred	Frekvenca
1. razred	45
2. razred	51
3. razred	40
4. razred	29
5. razred	36
6. razred	35
7. razred	22
8. razred	20
9. razred	24
SKUPAJ	302

Na kakšen način najpogosteje prihaja v šolo?

Načini prihoda	Frekvenca
Peš.	49
S kolesom.	1
S šolskim prevozom.	91
Otroka peljem v šolo.	156
Drugo.	4

Zakaj vaš otrok prihaja peš?

	Frekvence
Najvarnejši način.	1
Najbolj ekonomična ali najcenejša varianta.	5
Ni organiziranega javnega ali šolskega prevoza.	2
Kratka razdalja do šole.	48
Zaradi osebne varnosti učenca.	0
Zaradi neustreznih površin za pešce.	0
Ostalo:	3

Zakaj vaš otrok prihaja s šolskim prevozom?

	Frekvence
Najvarnejši način.	56
Najbolj ekonomična ali najcenejša varianta.	40
Ni organiziranega javnega ali šolskega prevoza.	2
Kratka razdalja do šole.	1
Zaradi osebne varnosti učenca.	21
Zaradi neustreznih površin za pešce.	19
Ostalo:	20

Ostalo (navedeni so le smiselni odgovori):

- nevarna pot do postajališča (Rožni Vrh – Studenec)

Zakaj vašega otroka pripeljete v šolo?

	Frekvence
Najvarnejši način.	49
Najbolj ekonomična ali najcenejša varianta.	8
Ni organiziranega javnega ali šolskega prevoza.	20
Kratka razdalja do šole.	18
Zaradi osebne varnosti učenca.	40
Zaradi neustreznih površin za pešce.	28
Ostalo:	48

Ostalo (navedeni so le smiselni odgovori):

- šolski avtobus pelje prezgodaj otroka v šolo (1 ura prej) – 5 staršev

Prosimo, označite prometno problematiko v cestnem prometu, s katero se srečuje vaš otrok na poti v šolo.

	Frekvence
Ni ustreznih površin za pešce (neurejene bankine, pločniki, prehodi, avtobusna postajališča).	151
Slaba osvetljenost (ni javne razsvetljave oz. je le-ta pomanjkljiva).	85
Slaba preglednost v prometu (zaradi neurejene vegetacije, prometne opreme, fizičnih ovir).	65
Nevarna prečkanja cest.	131
Slabo osvetljeni in zavarovani prehodi za pešce.	49
Neurejena prometna signalizacija in prometna oprema na šolskih poteh.	38
Visoke hitrosti vozil na območjih šolskih poti.	119
Gost promet na območjih šolskih poti.	105
Do šolskega prevoza se sprehodim po neustreznih površinah za pešce.	60
Ni ustreznih površin za kolesarje (neurejene kolesarske steze, signalizacija, kolesarnice).	75
Vozilo šolskega prevoza je nevarno (nima varnostnih pasov, neustrezni sedeži, naslonjala).	3
Ostalo.	25

PROMETNA PROBLEMATIKA

Opomba

Zapisani so le smiselni odgovori staršev in problematika, ki se je večkrat ponovila.

PROBLEMATIKA	OŠ TREBNJE	PŠ DOBRNIČ	PŠ ŠENTLOVRENC	PŠ DOLENJA N. VAS
Ni ustreznih površin za pešce	<ul style="list-style-type: none"> • Cesta pod gradom • Slakova ulica • Ulica talcev • Simončičeva ulica • Praproče • Tomšičeva ulica 	<ul style="list-style-type: none"> • Cesta Zagorica – Dobrava – Dobrnič • Šahovec – Dobrnič • Gorenja vas – Dobrnič • Preska - Dobrnič 	<ul style="list-style-type: none"> • Veliki Videm • Velika Loka • Trnje 	<ul style="list-style-type: none"> • Cesta v smeri Dolenje Nemške vasi proti Gorenji Dobravi • Rodine • Dolenje in Gorenje Ponikve • vas Grm do krožišča Ponikve • vas Rihpovec • Jezero 1 do Jezero 3d
Slaba osvetljenost	<ul style="list-style-type: none"> • Dolenje Praproče • Trubarjeva ulica 	<ul style="list-style-type: none"> • prehod pred PŠ Dobrnič 	<ul style="list-style-type: none"> • Mačji Dol • Krtina • Dolnje Prapreče 	<ul style="list-style-type: none"> • Jezero 1 do Jezero 3d • vas Rihpovec

	<ul style="list-style-type: none"> • Ulica talcev (del ceste) • Gor. medvedje selo 			<ul style="list-style-type: none"> • vas Grm • Gorenje Ponikve • Dolenje Ponikve
Slaba preglednost v prometu	<ul style="list-style-type: none"> • parkirani avtomobili na pločniku pri trgovini Kresalin pred barom Ded Grmovšek • Zidani Most pri Trebnjem • CIK Trebnje • prehod za pešce v glavnem križišču v Trebnjem smer Kidričeva ulica • Slakova ulica 	<ul style="list-style-type: none"> • Dobrníč – Gorenjivas – Vavpčavas • Dobrníč – Lokve - Šahovec 	<ul style="list-style-type: none"> • Šentlovr enc-Mačji dolodoločeni ovinki • Veliki Videm • Kukenberk • Mali Videm 	<ul style="list-style-type: none"> • Jezero 1 do Jezero 3d • Gorenje Ponikve – Dolenje Ponikve
Nevarna prečkanja cest	<ul style="list-style-type: none"> • prehod pri gostilni Višček • prehod na Rimski cesti pri cvetličarni in na prehodu v Kidričevi ulici 	<ul style="list-style-type: none"> • središče Dobrníča • pri postajališčih šolskega avtobusa 	<ul style="list-style-type: none"> • Šentlovr enc- prehod pri novem vrtcu • Šentlovr enc- prehod za pešce je za ovinkom in je 	<ul style="list-style-type: none"> • Jezero 1 do Jezero 3d • prečkanje ceste v Dolenji Nemški vasi blizu šole, kjer ni

	<p>(iz glavnega križišča)</p> <ul style="list-style-type: none"> • prehod iz glavne ceste proti Domu starejših občanov • prehod za pešce pri trgovini Kresal 		<p>slabša vidljivost</p> <ul style="list-style-type: none"> • Šentlovr enc-Mačji dol-Veliki Videm, vsi prehodi na vaški in glavni cesti • Trnje- ni prehoda za pešce 	<p>začrtanega prehoda za pešce</p> <ul style="list-style-type: none"> • Gorenje Ponikve – Dolenje Ponikve
Slabo zavarovani in osvetljeni prehodi za pešce	<ul style="list-style-type: none"> • prehod iz glavne ceste proti Domu starejših občanov • Prehod v glavnem križišču v smeri Kidričeve ulice 	<ul style="list-style-type: none"> • prehodov za pešce ni, razen pri šoli. Ta pa bi potreboval dodatne označbe (svetlobna opozorila, dvignjena površina) 	<ul style="list-style-type: none"> • Šentlovr enc- prehod pri novem vrtcu, glavno križišče, prehod za pešce je za ovinkom in je slabša vidljivost • Dolnje Prapreče • Mali Videm 	<ul style="list-style-type: none"> • Prehod čez železniško progo pri Gorenjih Ponikvah
Neurejena prometna signalizacija	<ul style="list-style-type: none"> • Ulica talcev v smeri pokopališča • Slakova ulica v y – križišču pri bivšem Foto Borštnar 		<ul style="list-style-type: none"> • Šentlovr enc-Mačji dol glavno križišče ni prometne signalizacije 	<ul style="list-style-type: none"> • Gorenje Ponikve – Dolenje Ponikve

Visoke hitrosti vozil na območjih šolskih poti	<ul style="list-style-type: none"> • Kidričeva ulica v smeri Cviblje • Cesta pod gradom • Mrzla Luža 	<ul style="list-style-type: none"> • mimo šole v Dobrniču • Grmada – Gorenja vas 	<ul style="list-style-type: none"> • Šentlovec 	<ul style="list-style-type: none"> • Dolenja Nemška vas v smeri proti Gorenji Dobravi • Rodine • Jezero 1 do Jezero 3d • Gorenje in Dolenje Ponikve
Gost promet	<ul style="list-style-type: none"> • glavno križišče pri cerkvi, iz vseh smeri • okolica Cik-a 	<ul style="list-style-type: none"> • Zagorica – Dobrava – Dobrnič – Gorenja vas - Železno 	<ul style="list-style-type: none"> • Šentlovec- tovorni promet 	<ul style="list-style-type: none"> • Gorenje in Dolenje Ponikve
Do šolskega prevoza se sprehodim po neustreznih površinah	<ul style="list-style-type: none"> • Mrzla Luža • Dolenje Praproče • Studenc 		<ul style="list-style-type: none"> • Mali Videm 	<ul style="list-style-type: none"> • Jezero 1 do Jezero 3d • Dolenje Ponikve
Ni ustreznih površin za kolesarje	<ul style="list-style-type: none"> • razen na mestih, kjer so se v zadnjem času gradila križišča ali nove ceste, ni urejenih kolesarskih poti 		<ul style="list-style-type: none"> • Velika Loka • Šentlovec • Veliki Videm • Mali Videm 	<ul style="list-style-type: none"> • od vasi Jezero do šole DNV • Gorenje Ponikve do Dečje vasi • Grm

KONKRETNA MESTA, KJER SE UČENEC POČUTI NAJMANJ VARNO S PREDLOGI ZA IZBOLJŠAVO

Opomba

Zapisani so le smiselni predlogi staršev.

OŠ TREBNJE	PŠ DOBRNIČ	PŠ ŠENTLOVRENC	PŠ DOLENJA N. VAS
<ul style="list-style-type: none"> • Cesta pod gradom, hitrosti motornih vozil presegajo 50 km/h, bankine so urejene le do prvih stanovanjskih objektov. • Slakova ulica, cesta brez pločnika in prehodov za pešce (ni urejene infrastrukture za pešce). Urediti bi bilo potrebno: <ul style="list-style-type: none"> y – križišče pred vrtcem Ostržek (bivša gostilna Pavlin, bivši Foto Borštinar). • ni prehoda za pešce v smeri blokov, kjer lahko učenci nadaljujejo svojo pot mimo igrišča do šole, nevarno prečkanje ceste iz smeri Gubčeva cesta. 	<ul style="list-style-type: none"> • Učenci prihajajo peš iz smeri: Preska, Lokve, Gorenja vas, Podlisec, Dobrnič. Na vseh teh poteh je nujno potrebna infrastruktura za pešce. • Avtobusna postajališča in obračališča: večina jih je na cesti, brez ustreznih označb. 	<ul style="list-style-type: none"> • PŠ Šentlovrenc zaradi tovornih vozil, prehod čez železniško progo, od železniške proge do šole ni pločnika in je parkirišče • Mali Videm - pot je nevarna, ozka vijugasta cesta, pešec se ne more varno umakniti avtomobilu, nepregledna cesta, ni urejenih prehodov • Veliki Videm, Mačji dol - ozka cesta, ni pločnika, ovinkasta 	<ul style="list-style-type: none"> • Jezero 1 do Jezero 3 d – zgraditi bi bilo potrebno pločnik. • Gorenje in Dolenje Ponikve – zgraditi bi bilo potrebno pločnik, namestiti primerno osvetlitev cestišča. • Grm – zgraditi je potrebno pločnik.

<ul style="list-style-type: none"> ○ pločniki ● Ulica talcev, del ceste proti pokopališču je brez pločnika. ● Prehod za pešce pri cerkvi, Galeriji likovnih samorastnikov in hotelu Opara – zelo gost promet, glavno križišče, slaba preglednost. ● Simončičeva ulica, cesta brez pločnika, predlog za »cono 30«. ● Praproče, cesta brez pločnika, neurejene bankine. ● Tomšičeva ulica, pri trgovini Kresal ni pločnika ● Breza – Zidani Most, cesta brez pločnika 		<p>cesta, ni urejenih površin za pešce</p>	
<ul style="list-style-type: none"> ● AVTOBUSNA POSTAJALIŠČA: <ul style="list-style-type: none"> ○ Mrzla Luža – cesta do postajališča je neurejena in nevarna za hojo ○ Čatež – postaja je preblizu ceste 		<ul style="list-style-type: none"> ● Trnje – ni označenega avtobusnega postajališča, ni prehoda za pešce na glavni cesti 	

